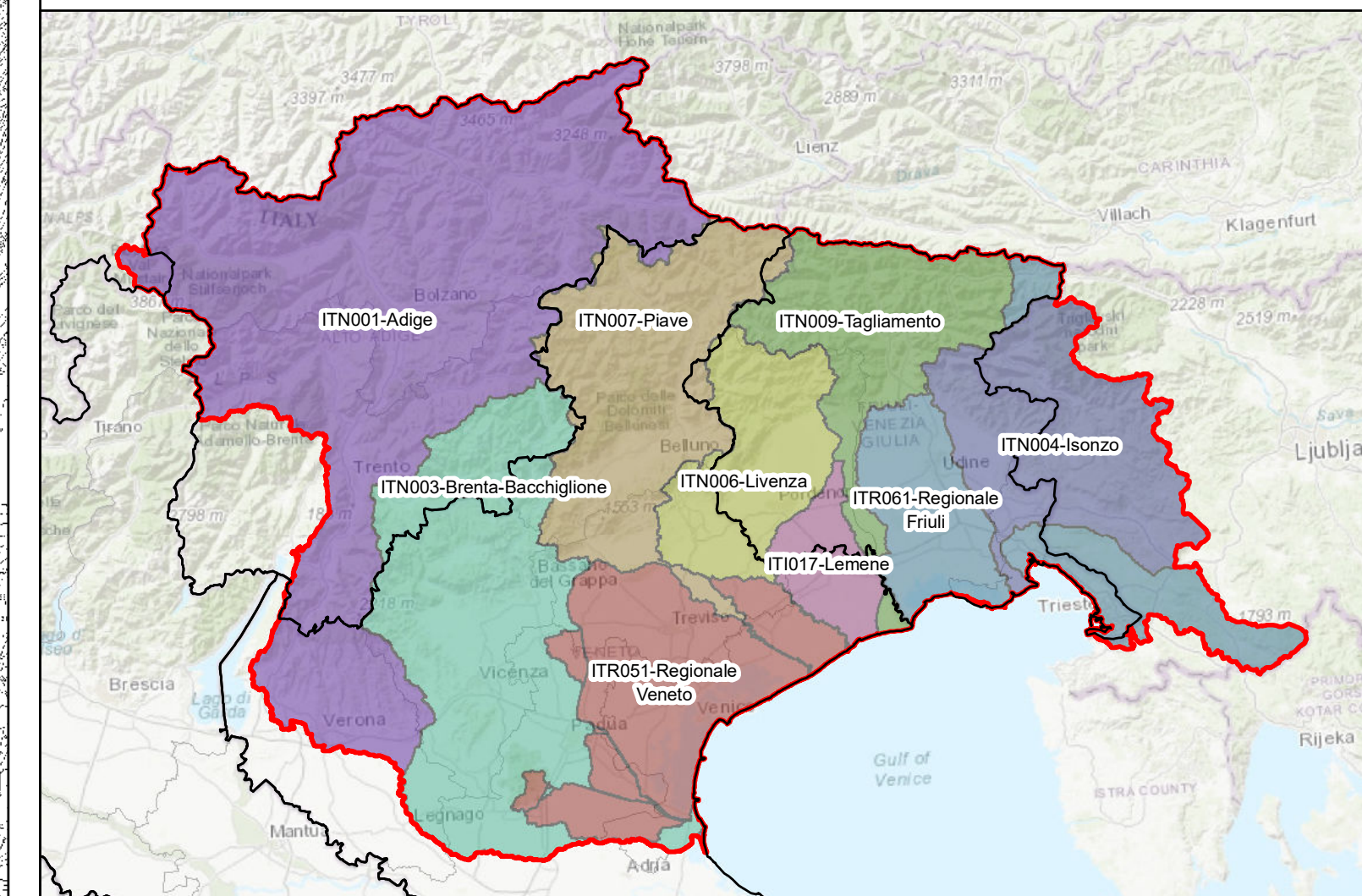




Autorità di bacino distrettuale delle Alpi Orientali

Piano di Gestione del Rischio di Alluvioni

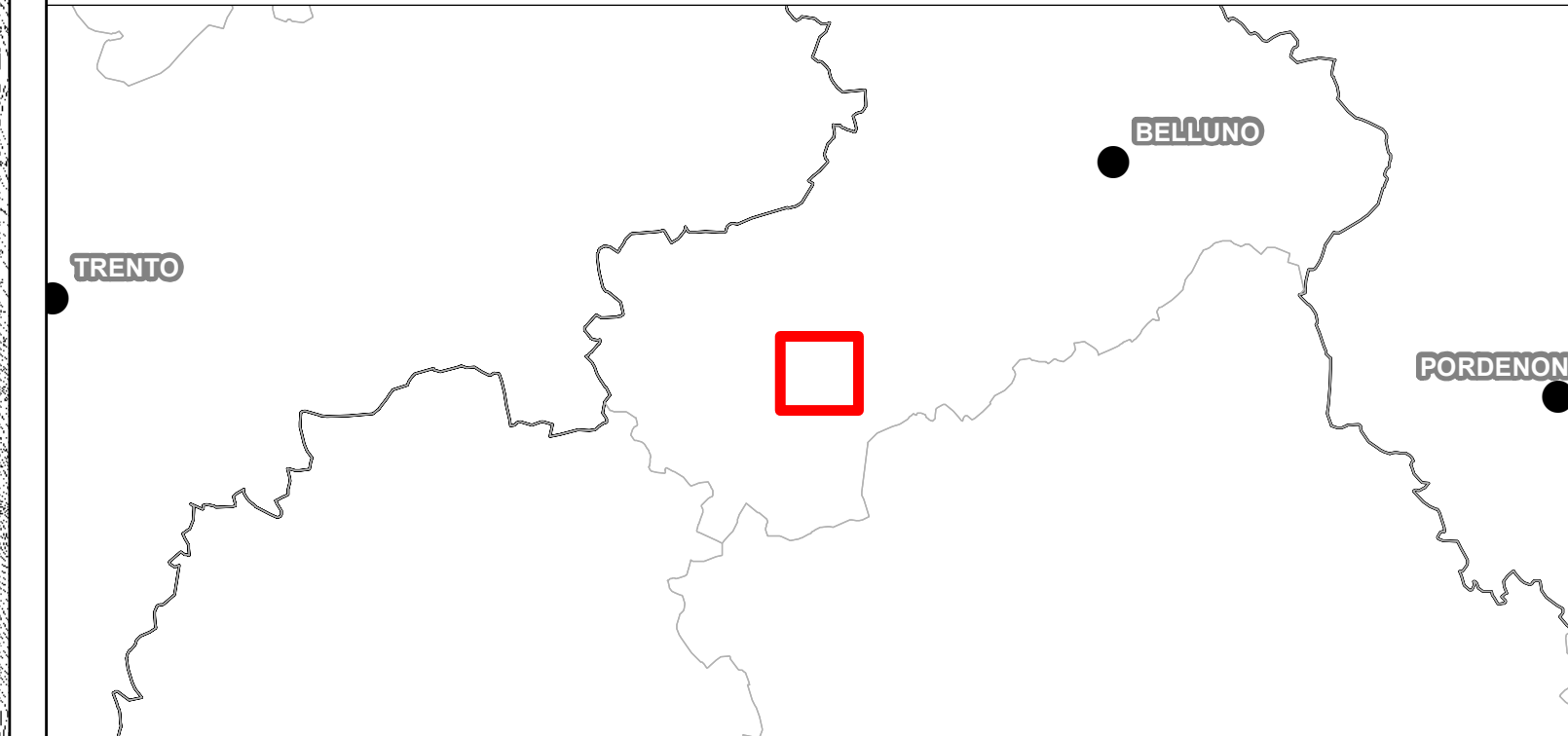
Direttiva 2007/60/CE - D.Lgs. 23/02/2010 n. 49



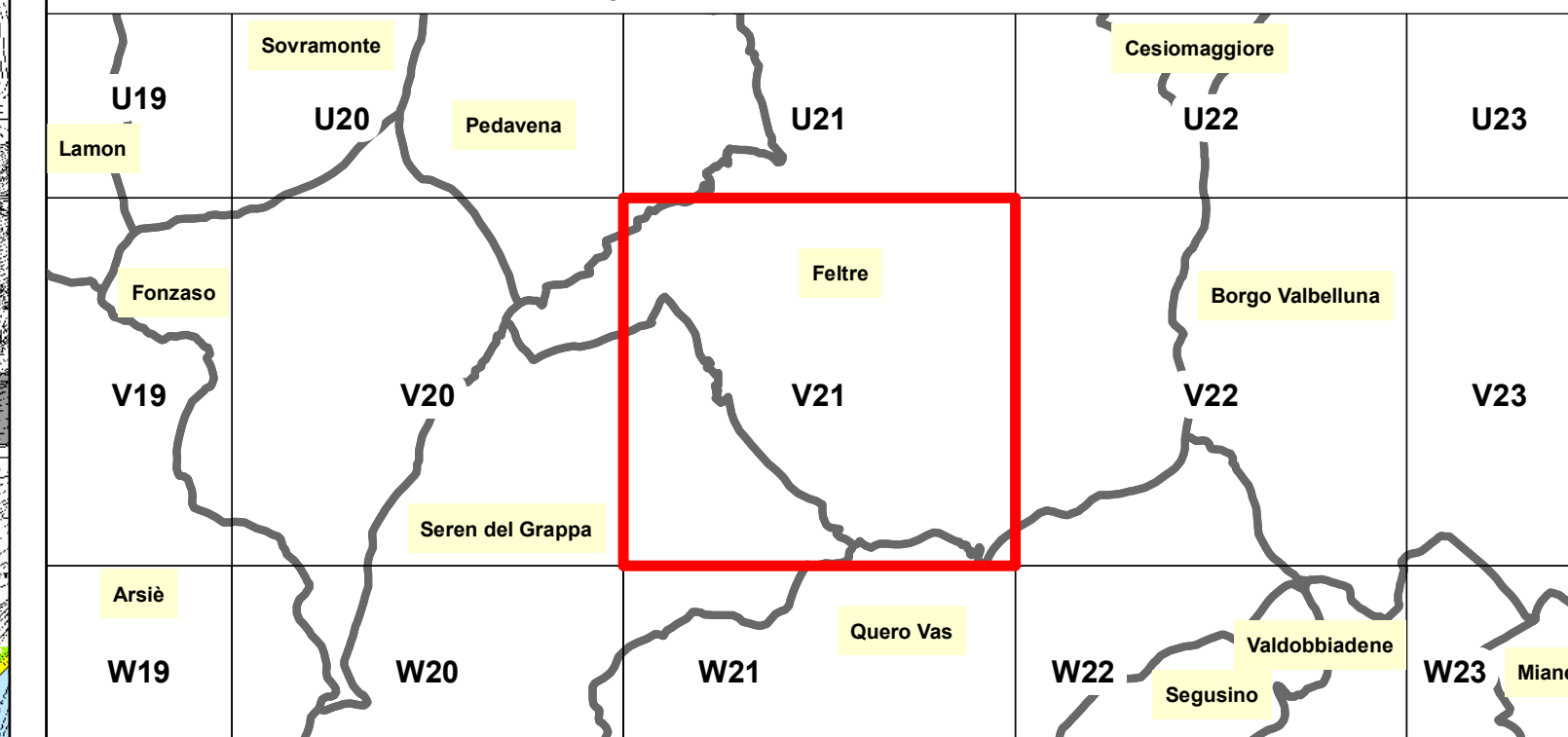
Mappe della pericolosità e del rischio di alluvioni
Art. 6 - Direttiva 2007/60/CE - D.Lgs. 23/02/2010 n. 49

Riquadro V21		Carta della pericolosità idraulica
elaborato	V21_P1.pdf	
scala	1:10.000	
revisione	data	motivo
0	dicembre 2021	prima emissione
1	giugno 2023	aggiornamento con Decreto del Segretario Generale

Inquadramento generale



Inquadramento su limiti comunali



- Classi di pericolosità idraulica**
- F - Area Fluviale
 - P1 - Pericolosità idraulica moderata
 - P2 - Pericolosità idraulica media
 - P3a - Pericolosità idraulica elevata
 - P3b - Pericolosità idraulica elevata
 - Zone di Attenzione
- Limite UOM
 Limite Distretto
 Limiti comunali
 Limite Provincia
 Limite Regione

