

Elaborato  
**CA**  
Scala  
1:2.000

# Centro Abitato

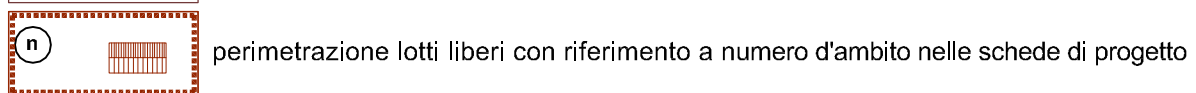
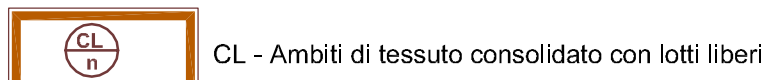
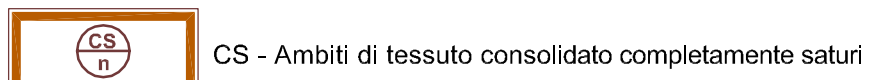
(Zone Significative)  
APP|12 : Feltre-SUR 4-7

## LEGENDA

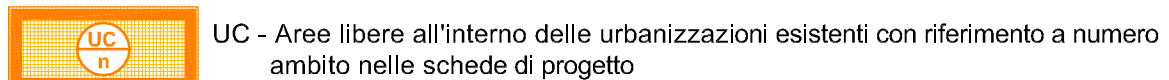
Ambito soggetto a pianificazione di dettaglio:




Ambito di consolidamento e completamento delle urbanizzazioni esistenti:



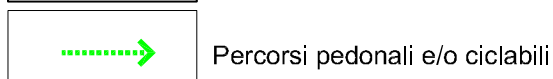
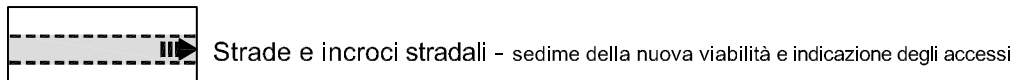
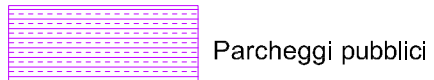
Ambito di nuove espansioni e utilizzazione controllata delle aree libere all'interno delle urbanizzazioni esistenti:



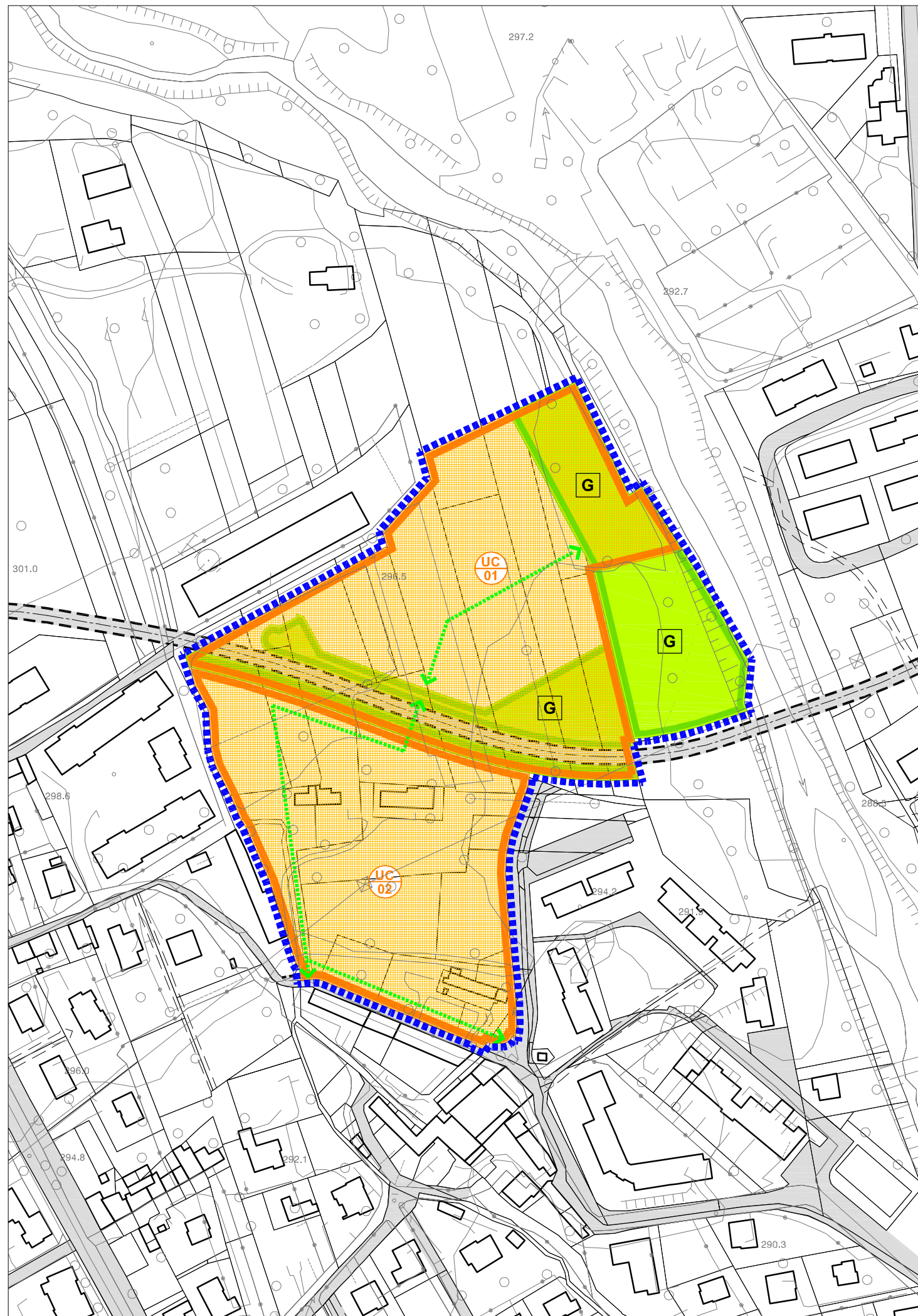
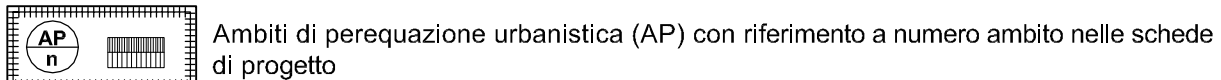
Il sistema dei servizi:



Il sistema delle reti e della mobilità:



Indicazioni particolari:



COMUNE DI FELTRE  
Provincia di Belluno

P.I.  
**2010-B**

elaborato

**CA**

A.T.O.  
9

ambiti  
APP|12

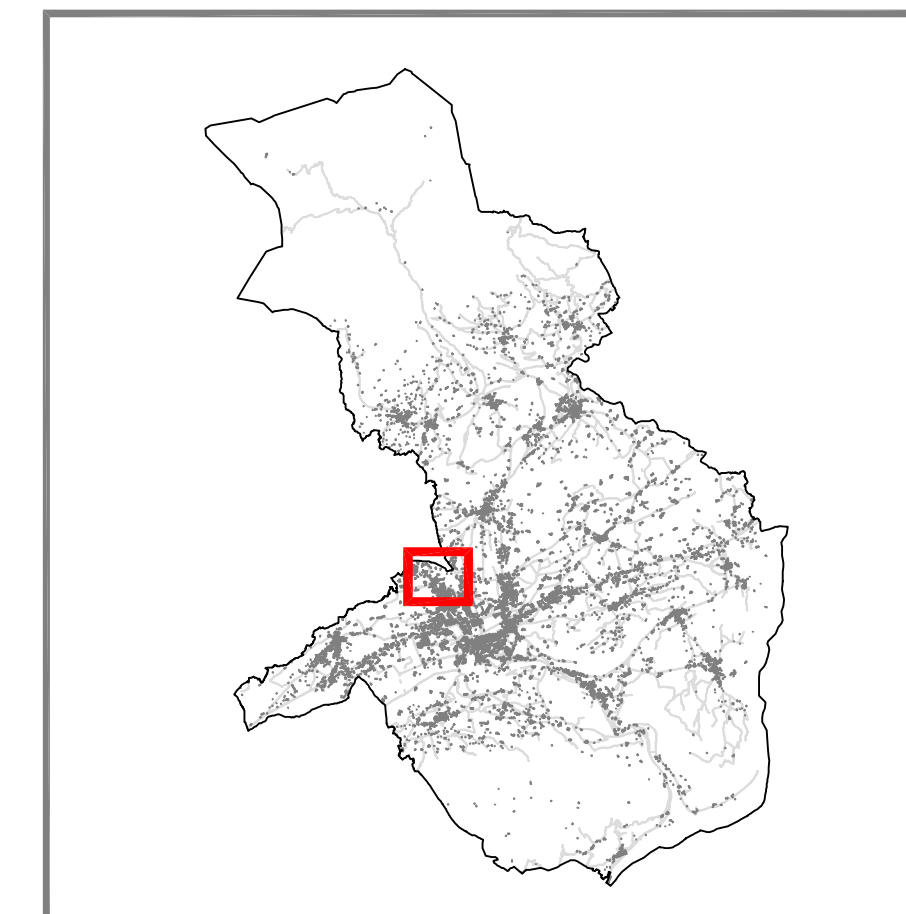
scala

1:2.000

# Centro Abitato

(Zone Significative)

APP|12: Feltre SUR 4-7



UNITA' DI PROGETTO  
PIANIFICAZIONE DEL TERRITORIO  
arch. Oliviero Dall'Asen

UFFICIO DI PIANO  
arch. Michela Rossato  
geom. Gianluca Da Rin De Monego

COLLABORATORI  
arch. Roberto Ben

 **CITTA' DI FELTRE**  
IL SINDACO  
Gianvittore Vaccari

L'ASSESSORE ALL'URBANISTICA  
Gianvittore Vaccari

IL SEGRETARIO  
Daniela De Carli

**ADOTTATO**

con deliberazione di C.C. n° 81 del 11/07/2011

Il Presidente  
*f.to Bond Dario*

Il Segretario  
*f.to De Carli Daniela*

**APPROVATO**

con deliberazione di C.C. n° 119 del 07/11/2011

Il Presidente  
*f.to Bond Dario*

Il Segretario  
*f.to De Carli Daniela*

**elaborato adeguato alla D.C.C. n° 119 del 07/11/2011**

vigente dal  
**07 / 12 / 2011**