
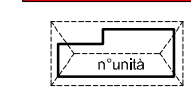
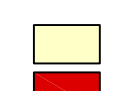

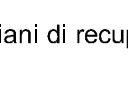






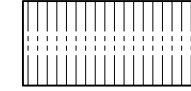


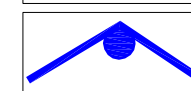
LEGENDA

Ambito degli interventi a progettazione puntuale:

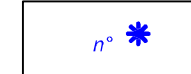
-  Ambito degli interventi a progettazione puntuale
-  Intervento su edifici esistenti con riferimento a numero dell'unità edilizia nelle schede di progetto
  -  edifici appartenenti al tessuto storico
  -  ville, chiese e complessi monumentali
  -  edifici di interesse storico-ambientale

-  Piani di recupero
-  D/i - Ambito produttivo in area impropria






Interventi per gli spazi scoperti:

-  Ridefinizione delle corti residenziali
-  Salvaguardia di giardini, orti, broli, coltivi, in adiacenza/continuità con le corti residenziali
-  Salvaguardia di insiemi alberati, spazi agricoli, giardini di case e ville, di interesse ambientale e paesaggistico
-  Strade private a servizio di corti residenziali
-  Interventi per la salvaguardia e la valorizzazione di elementi di interesse ambientale - Interventi su strade, viali alberati e alberature su strade pubbliche
-  Interventi per la salvaguardia e la valorizzazione di elementi di interesse ambientale - Interventi per rispetto di con visuali





Interventi per salvaguardia e valorizzazione di manufatti di interesse storico-architettonico-testimoniale:

-  Interventi su archi, portali, capitelli, fontane, passaggi coperti e porticati




Il sistema dei servizi:

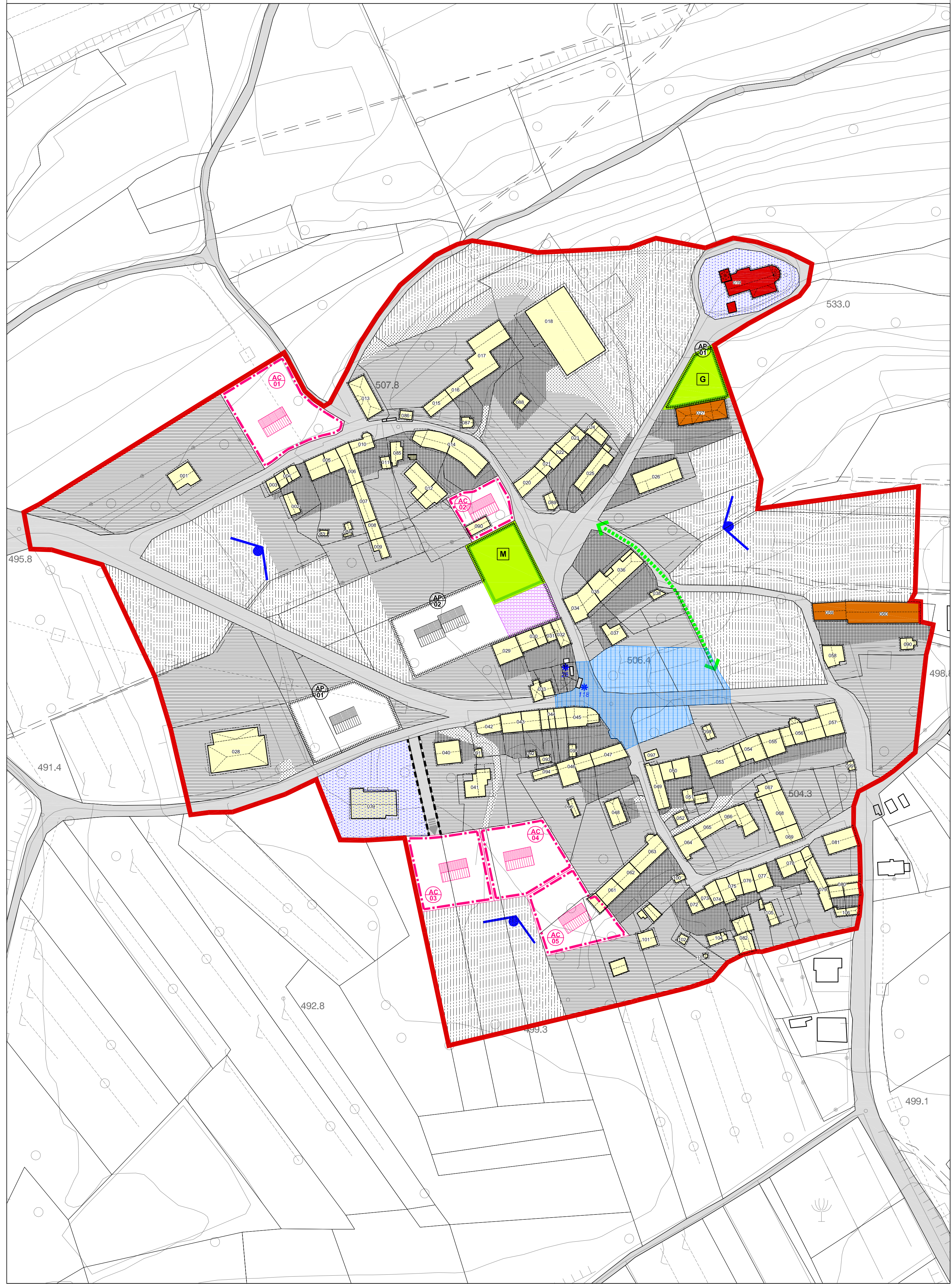
-  Interventi per la sistemazione di un'area pubblica con funzioni di centralità
-  Attrezzature e servizi di interesse pubblico
-  Realizzazione del verde di quartiere (G)
-  Manifestazioni temporanee (M)
-  Attrezzature Sportive (S)

Il sistema delle reti e della mobilità:

-  Parcheggi pubblici
-  Strade e incroci stradali  
A - Riqualificazione di viabilità esistenti
-  Strade e incroci stradali  
B - nuove viabilità (indicazione del sedime e degli accessi)
-  Percorsi pedonali e/o ciclabili

Indicazioni particolari:

-  Ambiti di perequazione urbanistica (AP) con riferimento a numero ambito nelle schede di progetto
-  Lotto in cessione derivante da perequazione
-  Ambiti di edificazione con Credito (AC) con riferimento a numero ambito nelle schede di progetto



COMUNE DI FELTRE  
Provincia di Belluno

P.I.  
2009-D

elaborato

CS

A.T.O.  
02

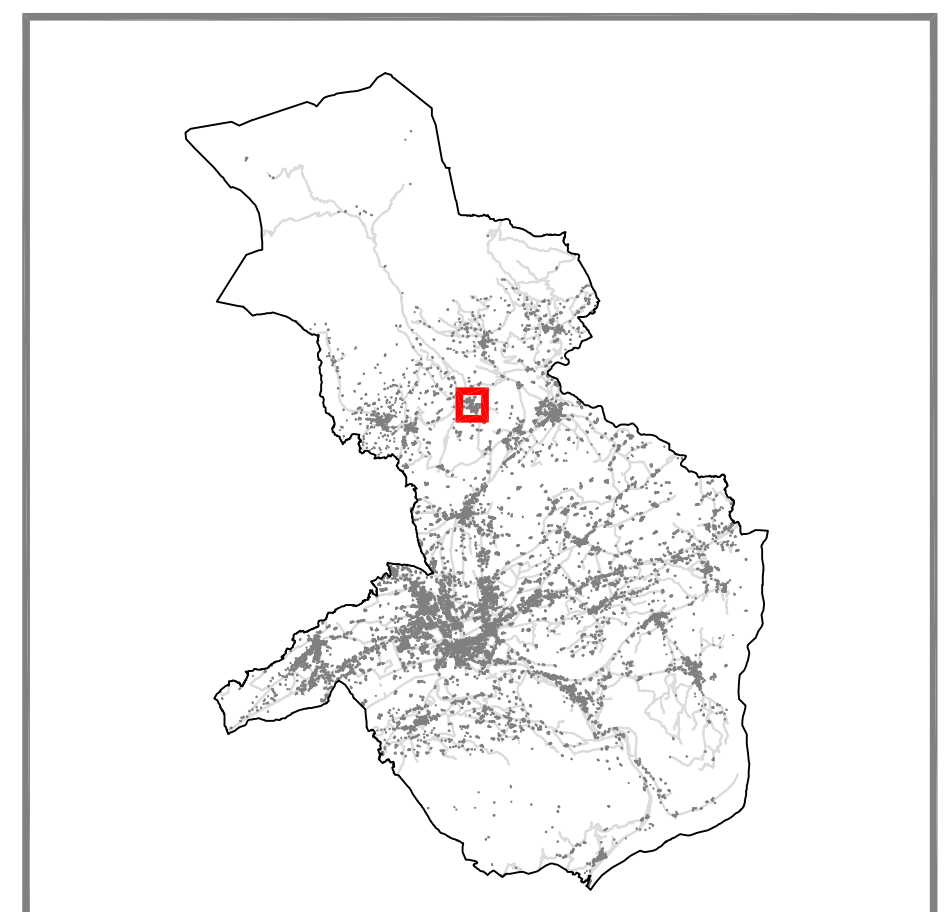
ambiti  
APP|03

scala

1:1.000

**Ambiti di progettazione puntuale**  
(Centri Storici e Progetti Speciali)

APP|03 : Vignui



UNITA' DI PROGETTO  
PIANIFICAZIONE DEL TERRITORIO  
arch. Oliviero Dall'Asen

UFFICIO DI PIANO  
arch. Michela Rossato  
geom. Gianluca Da Rin De Monego

COLLABORATORI  
arch. Roberto Ben

CITTA' DI FELTRE  
IL SINDACO  
Gianvittore Vaccari

L'ASSESSORE ALL'URBANISTICA  
Gianvittore Vaccari

IL SEGRETARIO  
Daniela De Carli

**ADOTTATO**  
con deliberazione di C.C. n° 133 del 28/12/2009  
Il Presidente Il Segretario

**APPROVATO**  
con deliberazione di C.C. n° 57 del 28/06/2010  
Il Presidente Il Segretario

adeguato alla D.C.C. n°57/2010

vigente dal  
31/07/2010