COMUNE DI FELTRE
Provincia di Belluno

P.I.
2009-F

elaborato	SC	A.T.O. 14	ambiti APP|18 APP|19 APP|20 APP|21	scala	

Schede di Progetto

Anzù (APP|18) Villapaiera (APP|19) Nemeggio (APP|20)
Cellarda (APP|21)

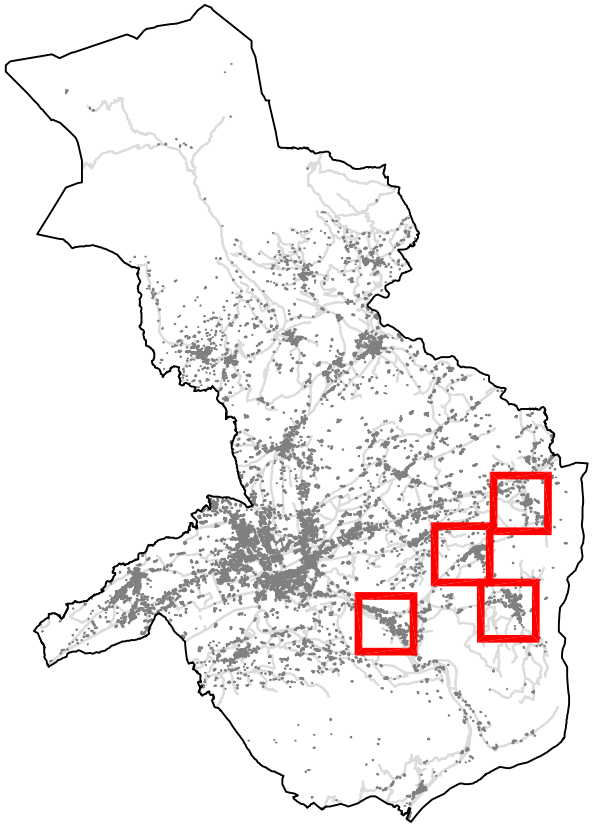

UNITA' DI PROGETTO
PIANIFICAZIONE DEL TERRITORIO
arch. Oliviero Dall'Asen

UFFICIO DI PIANO
arch. Michela Rossato
geom. Gianluca Da Rin De Monego

COLLABORATORI
arch. Roberto Ben

CITTA' DI FELTRE
IL SINDACO
Gianvittore Vaccari

L'ASSESSORE ALL'URBANISTICA
Gianvittore Vaccari

IL SEGRETARIO
Daniela De Carli

ADOTTATO
con deliberazione di **C.C.** n° **76** del **27/09/2010**
Il Presidente — Il Segretario

APPROVATO
con deliberazione di **C.C.** n° **38** del **11/04/2011**
Il Presidente — Il Segretario

elaborato adeguato alla D.C.C. n° 38 del 11/04/2011

vigente dal
18 / 05 / 2011

SC.A: per gli edifici esistenti di interesse storico-monumentale-architettonico-testimoniale all'interno degli ambiti di progettazione puntuale

Anzù (APP|18) Villapaiera (APP|19) Nemeggio (APP|20) Cellarda (APP|21)

INTERVENTI PREVISTI PER GLI EDIFICI ESISTENTI ALL'INTERNO DEGLI AMBITI SOGGETTI A PROGETTAZIONE PUNTUALE

ANZU'

unità edilizia num.	rif. scheda rilievo		categoria tipologico morfologica	intervento ammesso	ampliamento ammesso				elem. da conservare o ripristinare	parti da demolire o sostituire	interventi spazi scoperti di pertinenza	compl. num.	note
	ecografico	fg/map.			cosa	num. piani	sup.cop. (mq)	vol.max. (mc)					
APP|18|001	0121800290000	72|752	E2	6								**1**	
APP|18|002	0700199920000	72|72	E1	6								**1**	
APP|18|003	0700100190000	72|73	E1	6						terrazze da ripristinare con materiali tradizionali		**1**	
APP|18|004	0700100230000	72|74	E1	6						terrazze e righiere da ripristinare con materiali tradizionali		**1**	
APP|18|005	0700100250000	72|75	E1	6								**1**	
APP|18|006	0700100270000	72|76-539	E2	6								**1**	
APP|18|007	0700100310000	72|77-540	E1	5						tettoia/terrazza sul fronte		**1**	
APP|18|008	0700100260000	72|99	G1	6									
APP|18|009	0700100240000	72|101	G1	6									
APP|18|010	0700100220000	72|103	G1	6									
APP|18|011	0700100200000	72|104	G1	6									
APP|18|012	0700100180000	72|779	E1	5					piol in facciata, setti murari di divisione			**2**	
APP|18|013	0700100160000	72|455	E1	5					piol in facciata, setti murari di divisione			**2**	
APP|18|014	0700100120000	72|107	E1	5									
APP|18|015	0700100100000	72|109	E1	6									
APP|18|016	0700100080000	72|110	E1	5									
APP|18|017		72|1048	G2	6									
APP|18|018	0700400010000	72|82	G2	6									
APP|18|019	0700400050000	72|85	E2	5									
APP|18|020	0700400070000	72|85-87	E2	5									
APP|18|021	0700100170000	72|84	E2	5								**3**	
APP|18|022	0700100010000	72|90-91-92	E1	5					piol in facciata			**3**	
APP|18|023	0700100070000	72|93-94	E1	5								**3**	
APP|18|024	0700100090000	72|95	E1	6									
APP|18|025	0700100110000	72|454	E1	5									
APP|18|026	0700100130000	72|97	E1	5									

INTERVENTI PREVISTI PER GLI EDIFICI ESISTENTI ALL'INTERNO DEGLI AMBITI SOGGETTI A PROGETTAZIONE PUNTUALE

ANZU'

unità edilizia num.	rif. scheda rilievo		categoria tipologico morfologica	intervento ammesso	ampliamento ammesso				elem. da conservare o ripristinare	parti da demolire o sostituire	interventi spazi scoperti di pertinenza	compl. num.	note
	ecografico	fg/map.			cosa	num. piani	sup.cop. (mq)	vol.max. (mc)					
APP|18|027	0700199900000	72|450-779	E1	4						superfetaione laterale da ripristinare con caratteri stradizionali			
APP|18|028	0700100020000	72|108	G1	6									
APP|18|029	0700100040000	72|109	E1	6									
APP|18|030		72|805	E1	5					torretta d'angolo, impostazione di facciata			**4**	
APP|18|031		72|136-138	E2	6						terrazza in laterocemento		**4**	
APP|18|032		72|139	E1	6								**4**	
APP|18|033		72|140-141-142	G1	6						parapetti pieni		**4**	
APP|18|034		72|545	G2	6									
APP|18|035		72|145-146-147	E1	5					piol in facciata e setti murari divisori				
APP|18|036		72|152-153-154	E2	6									riportare omogeneità nelle caratteristiche architettoniche della schiera
APP|18|037		72|881	G2	6									
APP|18|038		72|883											
APP|18|039		72|838											
APP|18|040		72|150-460											
APP|18|041		72|151											
APP|18|042		72|151											accessorio
APP|18|043	0700400130000	72|122	E1	6									
APP|18|044	0700400150000	72|123-124	E1	5									
APP|18|045	0700400170000	72|125-126	G1	6						parapetti in ferro, chiusura loggia			
APP|18|046	0700400190000	72|128-129	G1	6									
APP|18|047	0700400210000	72|131	G1	6									
APP|18|048	0700400230000	72|132-133	E1	5									
APP|18|049	0700199950000	72|679	E1	5									
APP|18|050	0700400090000	72|118-119	G1	6									
APP|18|051	0700400110000	72|120	E1	6									

INTERVENTI PREVISTI PER GLI EDIFICI ESISTENTI ALL'INTERNO DEGLI AMBITI SOGGETTI A PROGETTAZIONE PUNTUALE

ANZU'

unità edilizia num.	rif. scheda rilievo		categoria tipologico morfologica	intervento ammesso	ampliamento ammesso				elem. da conservare o ripristinare	parti da demolire o sostituire	interventi spazi scoperti di pertinenza	compl. num.	note
	ecografico	fg/map.			cosa	num. piani	sup.cop. (mq)	vol.max. (mc)					
APP|18|052	0700400020000	72|1487	G2	6									
APP|18|053	0701100310000	72|634	G2	6									
APP|18|054	0701300040000	72|658	G2	6									
APP|18|055	0701300010000	72|663	G1	6									
APP|18|056	0701700160000	72|327	E1	5									
APP|18|057	0701799940000	72|507	E1	5						sostituire terrazze e ringhiere			
APP|18|058	0701700100000	72|507	E1	6						terrazze in laterocemento			
APP|18|059	0701799950000	72|508	E1	5									
APP|18|060	0701700060000	72|327	E1	5									
APP|18|061		72|158	G2	6									
APP|18|062		72|504	F	5									scuola elementare
APP|18|063		72|461	G2	6									
APP|18|064		72|461	G2	6									
APP|18|065	0701799930000	72|582	G2	6									ricomposizione volumetrica
APP|18|066	0701799970000	72|771	G2	6									ricomposizione volumetrica
APP|18|067	0701300030000	72|669	G2	6									
APP|18|068		72|669	G2	6									(accessorio)
APP|18|069		72|581	G2	6									(accessorio)
APP|18|070	0701399980000	72|661	G2	6									(accessorio) ricomposizione volumetrica
APP|18|071	0701300050000	72|661	G2	6									
APP|18|072	0701300080000	72|328	G2	6									
APP|18|073	0701399990000	72|328	G2	6									(accessori) ricomposizione volumetrica
APP|18|074	0700200010000	72|323	E1	5								**5**	
APP|18|075	0700200030000	72|384	E1	6								**5**	
APP|18|076	0701700200000	72|331	E1	5								**5**	
APP|18|077	0701700220000	72|332	E1	5								**5**	
APP|18|078	0701700240000	72|332	E1	5								**5**	
APP|18|079	0701700260000	72|333	E1	5								**5**	
APP|18|080	0700299980000	72|336	G2	6									
APP|18|081	0700299970000	72|585	G2	6									
APP|18|082	070299990000	72|338	G2	6									ricomposizione volumi

INTERVENTI PREVISTI PER GLI EDIFICI ESISTENTI ALL'INTERNO DEGLI AMBITI SOGGETTI A PROGETTAZIONE PUNTUALE

ANZU'

unità edilizia num.	rif. scheda rilievo		categoria tipologico morfologica	intervento ammesso	ampliamento ammesso				elem. da conservare o ripristinare	parti da demolire o sostituire	interventi spazi scoperti di pertinenza	compl. num.	note
	ecografico	fg/map.			cosa	num. piani	sup.cop. (mq)	vol.max. (mc)					
APP|18|083	0701799910000	72|339-637	G1	6									
APP|18|084	0701700280000	72|451	E1	5									
APP|18|085	0700200110000	72|451	E1	5									
APP|18|086		72|1045-489-362-365	E1	5									
APP|18|087		72|356	E1	5									
APP|18|088		72|772	G1	6									
APP|18|089		72|1031	E1	5									
APP|18|090	0701799900000	72|B	A	3									Chiesa di Santa Maria del Rosario
APP|18|091	0701700010000	72|505	F	5									
APP|18|092	0700500010000	72|463	E1	6									
APP|18|093	0700500030000	72|463	E1	6									
APP|18|094	0700500020000	72|586	G2	6									

INTERVENTI PREVISTI PER GLI EDIFICI ESISTENTI ALL'INTERNO DEGLI AMBITI SOGGETTI A PROGETTAZIONE PUNTUALE

VILLAPAIERA

unità edilizia num.	rif. scheda rilievo		categoria tipologico morfologica	intervento ammesso	ampliamento ammesso				elem. da conservare o ripristinare	parti da demolire o sostituire	interventi spazi scoperti di pertinenza	compl. num.	note
	ecografico	fg/map.			cosa	num. piani	sup.cop. (mq)	vol.max. (mc)					
APP|19|001	0500800200000	65|4	E1	5									
APP|19|002	0500899990000	65|5	E1	5									
APP|19|003	0500800160000	65|6	E1	5									
APP|19|004	0500800140000	65|981	E1	5									
APP|19|005	0500800100000	65|2-980	E1	5									
APP|19|006	0500800080000	65|8	E1	5									
APP|19|007	0500800060000	65|10-11	E1	4									
APP|19|008	0500800020000	65|12	E1	4									
APP|19|009	0500500050000	65|1170	C	4									
APP|19|010	0500599990000	65|1183	E1	3									
APP|19|011	0500500130000	65|16	E2	5									
APP|19|012	0500599970000	65|17-1033	E1	4									
APP|19|013	0500500190000	65|19	E1	4									
APP|19|014		65|33	E1	3									
APP|19|015		65|33	E1	3									
APP|19|016	0500500040000	65|20	E1	5									
APP|19|017		65|21-22	G2	5									
APP|19|018	0500599940000	65|23	G1	6									
APP|19|019	0500799990000	65|24	G1	5									
APP|19|020	0500700030000	65|26	E2	5									
APP|19|021	0500700070000	65|28-30	E1	5									
APP|19|022	0500700090000	65|32	E2	5									
APP|19|023	0500700110000		E2	5									
APP|19|024	0500799980000	65|36	E1	4									
APP|19|025	0500700130000	65|35-36	E2	5									
APP|19|026	0500700150000	65|40-1031	E2	5									
APP|19|027	0500700190000	65|42-43	E1	4									
APP|19|028	0500700230000	65|44	E1	4									
APP|19|029	0500700250000	65|45-46	G1	5									
APP|19|030	0500700270000	65|47	G1	5									
APP|19|031		65|50	E1	5									
APP|19|032		65|50	E2	5									

INTERVENTI PREVISTI PER GLI EDIFICI ESISTENTI ALL'INTERNO DEGLI AMBITI SOGGETTI A PROGETTAZIONE PUNTUALE

VILLAPAIERA

unità edilizia num.	rif. scheda rilievo		categoria tipologico morfologica	intervento ammesso	ampliamento ammesso				elem. da conservare o ripristinare	parti da demolire o sostituire	interventi spazi scoperti di pertinenza	compl. num.	note
	ecografico	fg/map.			cosa	num. piani	sup.cop. (mq)	vol.max. (mc)					
APP|19|033	0500700370000	65|53	E1	4									
APP|19|034	0500700350000	65|54	E2	5									
APP|19|035	0500700390000	65|59	E1	5									
APP|19|036	0500700410000	65|62	E1	4									
APP|19|037	0500799960000	65|62	E1	4									
APP|19|038	0500799840000	65|1185	E1	4									
APP|19|039	0500799830000	65|66	E1	4									
APP|19|040	0500799820000	65|69	E1	4									
APP|19|041	0500700470000	65|70-71-72-73	C	5									
APP|19|042	0500800170000	65|1174	G2	6									
APP|19|043	0500800130000	65|79	E2	5									
APP|19|044	0500800090000	65|81	G2	6									
APP|19|045	0500800010000	65|84-961-962	D	5									
APP|19|046	0500899980000	65|83	E1	4									
APP|19|047	0500800230000	65|85	E1	4									
APP|19|048	0500900020000	65|86	E1	5									
APP|19|049	0500900040000	65|1025	E1	5									
APP|19|050	0500900060000	65|88	E2	5									
APP|19|051	0500900120000	65|89	E1	4									
APP|19|052	0500900100000	65|90	E1	5									
APP|19|053	0500800070000	65|82	G2	6									
APP|19|054	0500999860000	65|98	H	7									
APP|19|055	0500999860000	65|98	H	7									
APP|19|056	0500999830000	65|95	E1	3									
APP|19|057		65|93-94	E1	3									
APP|19|058	0500900340000	65|104	E2	5									
APP|19|059	0500900320000	65|105	E2	5									
APP|19|060	0500900300000	65|97	E1	5									
APP|19|061	0500900180000	65|107	E2	5									
APP|19|062	0500900200000	65|108	E2	5									
APP|19|063		65|113	E2	5									

INTERVENTI PREVISTI PER GLI EDIFICI ESISTENTI ALL'INTERNO DEGLI AMBITI SOGGETTI A PROGETTAZIONE PUNTUALE

VILLAPAIERA

unità edilizia num.	rif. scheda rilievo		categoria tipologico morfologica	intervento ammesso	ampliamento ammesso				elem. da conservare o ripristinare	parti da demolire o sostituire	interventi spazi scoperti di pertinenza	compl. num.	note
	ecografico	fg/map.			cosa	num. piani	sup.cop. (mq)	vol.max. (mc)					
APP|19|064	0500999880000	65|114-117-116-111	E2	5									
APP|19|065	0500999960000	65|1096	H	7									
APP|19|066		64|29	G2	2									
APP|19|067	0500900360000	65|118-120	E2	5									
APP|19|068	0500900380000	65|120	E2	5									
APP|19|069	0500999890000	65|125	E1	3									
APP|19|070	0500900420000	65|126	E1	5									
APP|19|071	0500900520000	65|122	E1	5									
APP|19|072	0500900500000	65|123	E2	5									
APP|19|073	0500900480000	65|124	E1	5									
APP|19|074		65|124	E2	5									
APP|19|075	0500900440000	65|127-128	G1	5									
APP|19|076	0500999970000	65|1169	E1	3									
APP|19|077	0500900460000	65|129-130	E1	4									
APP|19|078	0500900600000	65|134-135	E2	5									
APP|19|079	0500900580000	65|985	E1	5									
APP|19|080	0500900560000	65|136-986	E1	5									
APP|19|081	0500900540000	65|137	E2	5									
APP|19|082	0500999950000	65|1266	H	2									
APP|19|083	050090068A000	64|993	G2	6									
APP|19|084	0500900680000	64|654	G2	6									
APP|19|085	0500900640000	64|736	G2	6									
APP|19|086	0500999800000	64|738	H	2									
APP|19|087	0500999920000	65|140	E2	3									
APP|19|089	0500900620000	65|141	E1	5									
APP|19|090	0500999930000	65|A	A	3									
APP|19|091	0500400020000	65|143	E1	5									
APP|19|092	0500999990000	65|211	G1	2									
APP|19|093	0501099950000	65|213	E1	4									

INTERVENTI PREVISTI PER GLI EDIFICI ESISTENTI ALL'INTERNO DEGLI AMBITI SOGGETTI A PROGETTAZIONE PUNTUALE

VILLAPAIERA

unità edilizia num.	rif. scheda rilievo		categoria tipologico morfologica	intervento ammesso	ampliamento ammesso				elem. da conservare o ripristinare	parti da demolire o sostituire	interventi spazi scoperti di pertinenza	compl. num.	note
	ecografico	fg/map.			cosa	num. piani	sup.cop. (mq)	vol.max. (mc)					
APP|19|094	0501000190000	65|199-200	D	5									
APP|19|095	0500900050000	65|1085	E1	5									
APP|19|096	0500900070000	65|194	E1	5									
APP|19|097	0501099970000	65|195	E1	5									
APP|19|098	0501099980000	65|1095	E1	5									
APP|19|099	0501000110000	65|197	E2	5									
APP|19|100	0501099990000	65|1176	G1	8									
APP|19|101	0501000010000	65|144	E1	5									
APP|19|102	0500900010000	65|144	E1	5									
APP|19|103	0501000040000	65|145-1083-1084	E2	5									
APP|19|104	0501000050000	65|146	E2	5									
APP|19|105	0501000060000	65|147	E2	5									
APP|19|106	0501099940000	65|148-149	E1	5									
APP|19|107	0500700060000	65|150	E2	5									
APP|19|108	0501000080000	65|151	E2	5									
APP|19|109	0500700080000	65|152	E2	5									
APP|19|110	0500799850000	65|153	E1	5									
APP|19|111	0500799860000	65|154	E1	5									
APP|19|112	0500700200000	65|158	E1	5									
APP|19|113	0500799880000	65|159	E1	5									
APP|19|114	0500700140000	65|163-164	E1	4									
APP|19|115	0500700300000	65|165-166	E2	5									
APP|19|116	0500700260000	65|166	E2	5									
APP|19|117	0500700100000	65|157	E2	5									
APP|19|118	0500700120000	65|204	E2	5									
APP|19|119	0500700220000	65|207-208	E2	5									
APP|19|120	0500700240000	65|209	E2	5									
APP|19|121	0500700360000	65|171	E1	4									
APP|19|122	0500799920000	65|172-173	E2	5									

INTERVENTI PREVISTI PER GLI EDIFICI ESISTENTI ALL'INTERNO DEGLI AMBITI SOGGETTI A PROGETTAZIONE PUNTUALE

VILLAPAIERA

unità edilizia num.	rif. scheda rilievo		categoria tipologico morfologica	intervento ammesso	ampliamento ammesso				elem. da conservare o ripristinare	parti da demolire o sostituire	interventi spazi scoperti di pertinenza	compl. num.	note
	ecografico	fg/map.			cosa	num. piani	sup.cop. (mq)	vol.max. (mc)					
APP|19|123	0500700320000	65|174	E1	4									
APP|19|124	0500799910000	65|174	H	2									
APP|19|125	0500799900000	65|175	E1	4									
APP|19|126	0500799890000	65|992	H	2									
APP|19|127	0500799940000	65|1099	H	2									
APP|19|128	0500399970000	65|219	H	2									
APP|19|129	0500799930000	65|990	E1	3									
APP|19|130	0500799770000	65|686-988	E1	4									
APP|19|131	0500700460000	65|117	E1	4									
APP|19|132		65|179	E1	5									grado di intervento modificato con D.C.C. n°38 del 11/04/2011 - precedente GdI: 4
APP|19|133	0500799780000	65|179	E1	5									grado di intervento modificato con D.C.C. n°38 del 11/04/2011 - precedente GdI: 4
APP|19|134	0500799790000	65|183-184	E1	5									grado di intervento modificato con D.C.C. n°38 del 11/04/2011 - precedente GdI: 4
APP|19|135	0500799800000	65|185	E1	4									
APP|19|136	0500399950000	65|186-187	E2	5									
APP|19|137			E1	4									
APP|19|138	0500300040000	65|189	G1	5									
APP|19|139	0500300010000	65|190	E1	5									
APP|19|140	0500300030000	65|191	E1	5									
APP|19|142	0500700560000	65|193	D	6									
APP|19|143	0500300090000	65|963	E2	5									
APP|19|144	0500300110000	65|963	G2	6									
APP|19|145		62|1205	G2	6									
APP|19|146		65|1364	G2	2									

INTERVENTI PREVISTI PER GLI EDIFICI ESISTENTI ALL'INTERNO DEGLI AMBITI SOGGETTI A PROGETTAZIONE PUNTUALE

NEMEGGIO - CREOLIN

unità edilizia num.	rif. scheda rilievo		categoria tipologico morfologica	intervento ammesso	ampliamento ammesso				elem. da conservare o ripristinare	parti da demolire o sostituire	interventi spazi scoperti di pertinenza	compl. num.	note
	ecografico	fg/map.			cosa	num. piani	sup.cop. (mq)	vol.max. (mc)					
APP|20|001	1301000230000	54|227	E2	6									
APP|20|002	1301000320000	54|385	G2	6									
APP|20|003	1301000300000	54|351	G2	6									
APP|20|004	1301000190000	54|244	G2	6									
APP|20|005	1301000190000	54|244	D	4									
APP|20|006	1301000260000	54|275	G2	6									
APP|20|007	1300900030000	54|275	E1	4									
APP|20|008	1300999970000	54|276	E1	5									
APP|20|009	1300900210000	54|277-278	E1	4									
APP|20|010	1300900250000	54|281	E1	5									
APP|20|011	1300900270000	54|284	E1	5									
APP|20|012	1301099890000	54|275	G1	2									
APP|20|013	1300999990000	54|275	E1	4									
APP|20|014	1300900090000	54|389-275	E2	5									
APP|20|015	1300900130000	54|280	D	5									
APP|20|016	1300900080000	54|305	E1	5									
APP|20|017	1300900100000	54|309	E2	5									
APP|20|018	1300800030000	54|301-303	E1	5									
APP|20|019	1300800070000	54|336	E2	5									
APP|20|020	1300799990000	54|311	E1	4									
APP|20|021	1301100070000	54|221	E1	5									
APP|20|022	1301100130000	54|223	E1	5									
APP|20|023	1301100150000	54|224	E1	5									
APP|20|024			E2	5									
APP|20|025	1301099980000	54|C	A	3									
APP|20|026	1301099990000	54|287	E1	4									
APP|20|027	1301000220000	54|286-287	E1	4									
APP|20|028		54|294	G2	1									
APP|20|029	1300900040000	54|294	G2	6									
APP|20|030	1300900060000	54|296	E2	5									
APP|20|031	1300800080000	54|297	E2	5									

INTERVENTI PREVISTI PER GLI EDIFICI ESISTENTI ALL'INTERNO DEGLI AMBITI SOGGETTI A PROGETTAZIONE PUNTUALE

NEMEGGIO - CREOLIN

unità edilizia num.	rif. scheda rilievo		categoria tipologico morfologica	intervento ammesso	ampliamento ammesso				elem. da conservare o ripristinare	parti da demolire o sostituire	interventi spazi scoperti di pertinenza	compl. num.	note
	ecografico	fg/map.			cosa	num. piani	sup.cop. (mq)	vol.max. (mc)					
APP|20|032	1300800060000	54|298	E1	5									
APP|20|033	1300800040000	54|300	E1	5									
APP|20|034	1300800130000	54|303	E2	5									
APP|20|035	1300700070000	54|325	E1	5									
APP|20|036	1300700090000	54|228	E1	4									
APP|20|037	1300799940000	54|308	G1	2									
APP|20|039	1301199990000	55|385	E1	5									
APP|20|039	1301100060000	55|385	G2	6									
APP|20|040	1301000150000	55|10	E1	5									
APP|20|041	1301000130000	55|11	E2	5									
APP|20|042	1301000090000	55|286	E2	5									
APP|20|043	1301000110000	55|368	E2	5									
APP|20|044	1301099970000	54|314	G2	6									
APP|20|045	1300899990000	54|312	E2	5									
APP|20|046	1300800100000	54|312-316-317	E2	5									
APP|20|047	1300799980000	54|322	G2	6									
APP|20|048	1300799960000	54|260	H	7									
APP|20|049	130100018A000	55|46	E1	5									
APP|20|050	1301000180000	55|46-719	E1	4									
APP|20|051	130100018B000	55|719	E1	4									
APP|20|052	1300500010000	54|253	G1	6									
APP|20|053	1300700040000	54|258	D	5									
APP|20|054	1300500390000	54|266	E1	5									
APP|20|055	1300500090000	54|267	E1	5									
APP|20|056	1300199990000	55|721	H	7									
APP|20|057	1300500360000	55|246	E2	5									
APP|20|058	1300500340000	55|245	E1	5									
APP|20|059	1300500320000	55|244	E2	5									
APP|20|060	1300500280000	55|242-243	E1	4									
APP|20|061	1300500260000	55|241	E2	5									
APP|20|062	1300500220000	55|238-239-240	E2	5									

INTERVENTI PREVISTI PER GLI EDIFICI ESISTENTI ALL'INTERNO DEGLI AMBITI SOGGETTI A PROGETTAZIONE PUNTUALE

NEMEGGIO - CREOLIN

unità edilizia num.	rif. scheda rilievo		categoria tipologico morfologica	intervento ammesso	ampliamento ammesso				elem. da conservare o ripristinare	parti da demolire o sostituire	interventi spazi scoperti di pertinenza	compl. num.	note
	ecografico	fg/map.			cosa	num. piani	sup.cop. (mq)	vol.max. (mc)					
APP|20|063	1300500370000	55|372	G2	6									
APP|20|064	1300599950000	55|248	G1	2									
APP|20|065	1300500350000	55|253	E2	5									
APP|20|066	1300500330000	55|253	E2	5									
APP|20|067	1300599960000	55|261	G1	2									
APP|20|067	1300599970000	55|261	H	2									
APP|20|069	1301400290000	55|262	E1	5									
APP|20|070	1301400310000	55|361	E1	5									

INTERVENTI PREVISTI PER GLI EDIFICI ESISTENTI ALL'INTERNO DEGLI AMBITI SOGGETTI A PROGETTAZIONE PUNTUALE

CELARDA

unità edilizia num.	rif. scheda rilievo		categoria tipologico morfologica	intervento ammesso	ampliamento ammesso				elem. da conservare o ripristinare	parti da demolire o sostituire	interventi spazi scoperti di pertinenza	compl. num.	note
	ecografico	fg/map.			cosa	num. piani	sup.cop. (mq)	vol.max. (mc)					
APP|21|001	0600900270000	65|691	E1	5									
APP|21|002	0600900290000	65|1341	E1	5									
APP|21|003	0600900310000	65|692	E1	5									
APP|21|004	0600999960000	65|692-693	E1	4									
APP|21|005	0600999950000	65|694	E1	5									
APP|21|006	0600900410000	65|696-1164	E2	5									
APP|21|007	0600900390000	65|698	E2	5									
APP|21|008	0600999930000	65|702-703	E1	6									
APP|21|009	0600999940000	65|704	H	2									
APP|21|010		65|598	H	2									
APP|21|011	0600700020000	65|618	E1	5									
APP|21|012	0600700050000	65|619	E1	5									
APP|21|013	0600700070000	65|620	E1	4									
APP|21|014	0600700090000	65|621-622-623-624	E1	4									
APP|21|015	0600700130000	65|625	E2	5									
APP|21|016	0600799940000	65|629	E1	6									
APP|21|017	0600799930000	65|629-1184	H	7									
APP|21|018	0600799910000	65|633	H	6									
APP|21|019	0600700080000	65|1017	E2	5									
APP|21|020	0600799920000	65|630	E1	4									
APP|21|021	0600799980000	65|635	G1	2									
APP|21|022	0600800090000	65|645	E1	5									
APP|21|023	0600800070000	65|642	E2	6									
APP|21|024	0600800050000	65|641-968	E1	5									
APP|21|025	0600800030000	65|638-639	E1	5									
APP|21|026	0600800010000	65|637	E2	5									
APP|21|027	0600999980000	65|795	D	4									
APP|21|028	0600900210000	65|1193	G2	6									
APP|21|029	0600900230000	65|1185	G2	6									

INTERVENTI PREVISTI PER GLI EDIFICI ESISTENTI ALL'INTERNO DEGLI AMBITI SOGGETTI A PROGETTAZIONE PUNTUALE

CELARDA

unità edilizia num.	rif. scheda rilievo		categoria tipologico morfologica	intervento ammesso	ampliamento ammesso				elem. da conservare o ripristinare	parti da demolire o sostituire	interventi spazi scoperti di pertinenza	compl. num.	note
	ecografico	fg/map.			cosa	num. piani	sup.cop. (mq)	vol.max. (mc)					
APP|21|030	0600999970000	65|716	G2	2									
APP|21|031	0600699940000	65|1064	H	2									
APP|21|032	0600600040000	65|817	E1	5									
APP|21|033		65|1070	E1	5									
APP|21|034	0600900090000	65|1070	E1	5									
APP|21|035	0600900130000	65|799-800	E1	5									
APP|21|036	0600900150000	65|1079-801	E1	5									
APP|21|037	0600900170000	65|802-803	E1	5									
APP|21|038		65|805	E1	5									
APP|21|039	0600300100000	65|809	D	5									
APP|21|040	0600399930000	65|811	E1	5									
APP|21|041	0600300160000	65|816	E1	5									
APP|21|042	0600300080000	65|807	E1	5									
APP|21|043	0600300060000	65|810	E1	5									
APP|21|044	0600300040000	65|812	E1	5									
APP|21|045	0600300020000	65|813-814-815	E1	5									
APP|21|046	0600300210000	65|820	E1	5									
APP|21|047	0600399990000	65|821	E1	4									
APP|21|048	0600300170000	65|822	G1	6									
APP|21|049	0600399970000	65|825	E2	5									
APP|21|050	0600300090000	65|830	E1	5									
APP|21|051	0600399980000	65|831	G1	6									
APP|21|052	0600699930000	65|838	G2	6									
APP|21|053	0600900030000	65|971	G1	6									
APP|21|054	0600300030000	65|828-829-832	E1	5									
APP|21|055	0600900010000	65|834	E1	5									
APP|21|056	0600399960000	65|833	G2	6									
APP|21|057	0600600020000	65|1711	E1	5									
APP|21|058	0600699900000	65|1711	H	2									
APP|21|059	0600699910000	65|1711	E2	6									
APP|21|060	0600600310000	65|845	E2	5									

INTERVENTI PREVISTI PER GLI EDIFICI ESISTENTI ALL'INTERNO DEGLI AMBITI SOGGETTI A PROGETTAZIONE PUNTUALE

CELARDA

unità edilizia num.	rif. scheda rilievo		categoria tipologico morfologica	intervento ammesso	ampliamento ammesso				elem. da conservare o ripristinare	parti da demolire o sostituire	interventi spazi scoperti di pertinenza	compl. num.	note
	ecografico	fg/map.			cosa	num. piani	sup.cop. (mq)	vol.max. (mc)					
APP|21|061	0600699950000	65|846	E1	5									
APP|21|062	0600699960000	65|848-946	E1	4									
APP|21|063	0600600400000	65|849	E1	5									
APP|21|064	0600699970000	65|850	E1	5									
APP|21|065	0600600190000	65|852	E2	5									
APP|21|066	0600600210000	65|853	E2	5									
APP|21|067	0600699980000	65|854	G2	6									
APP|21|068	0600600150000	65|856	E1	5									
APP|21|069	0600600130000	65|856	E1	5									
APP|21|070		65|859	G1	6									
APP|21|071	0600699990000	65|1342	G1	6									
APP|21|072	0600600070000	65|859	E1	5									
APP|21|073	0600600060000	65|972	E1	5									
APP|21|074	0600600050000	65|866	G2	6									
APP|21|075	0600600010000	65|862	E1	5									
APP|21|076	0600600030000	65|863	E1	5									
APP|21|077	0600200020000	65|865	E1	5									
APP|21|078	0600200040000	65|864	E1	5									
APP|21|079	0600200060000	65|1092	E1	5									
APP|21|080	0600200080000	65|1196-1197	G2	6									
APP|21|081	0600200030000	65|871	G2	6									
APP|21|082	0600200050000	65|872	E1	5									
APP|21|083	0600299870000	65|C	A	3									
APP|21|084	0601400010000	76|210	D	5									
APP|21|085		76|210	E1	5									
APP|21|086	0601200310000	65|875	G1	5									
APP|21|087	0601200330000	65|973	E1	5									
APP|21|088	0601200350000	65|876-877	G1	5									
APP|21|089	0601200370000	65|879	E1	5									
APP|21|090	0601299930000	65|882	E1	5									
APP|21|091	0601299920000	65|883	G1	6									

INTERVENTI PREVISTI PER GLI EDIFICI ESISTENTI ALL'INTERNO DEGLI AMBITI SOGGETTI A PROGETTAZIONE PUNTUALE

CELARDA

unità edilizia num.	rif. scheda rilievo		categoria tipologico morfologica	intervento ammesso	ampliamento ammesso				elem. da conservare o ripristinare	parti da demolire o sostituire	interventi spazi scoperti di pertinenza	compl. num.	note
	ecografico	fg/map.			cosa	num. piani	sup.cop. (mq)	vol.max. (mc)					
APP|21|092	0601299910000	65|881	H	6									
APP|21|093	0601200010000	65|888	E1	5									
APP|21|094	0601200030000	65|889	E1	5									
APP|21|096	0601299990000	65|890	E1	5									
APP|21|096	0600299880000	65|892-893	E2	5									
APP|21|097	0600299890000	65|912	E1	5									
APP|21|098	0601299970000	65|908	E1	5									
APP|21|099	0601200110000	65|907	E1	5									
APP|21|100	0601299960000	65|886	E1	5									
APP|21|101	0601200090000	65|906	E1	5									
APP|21|102	0601299940000	65|904	E1	4									
APP|21|103	0601200230000	65|902	E1	5									
APP|21|104	0601200250000	65|901-897-898	E1	5									
APP|21|105		65|898	H	6									
APP|21|106	0601299950000	65|900	H	6									
APP|21|107	0601200170000	65|916-917	E1	5									
APP|21|108	0601200150000	65|918	E2	5									
APP|21|109	0601299980000	65|921	H	6									
APP|21|110	0600299900000	65|923	H	6									
APP|21|111	0600200180000	65|925	E2	5									
APP|21|112	0600299910000	65|928	E1	5									
APP|21|113	0600200260000	65|929-930											
APP|21|114	0600299930000	65|927-932	G2	6									
APP|21|115	0600200220000	65|927	E2	5									
APP|21|116	0600299940000	65|935	E1	5									
APP|21|117	0600200120000	65|940-941-1094	G1	5									
APP|21|118		65|39-360	E1	5									
APP|21|119	0600299960000	65|944	E1	6									
APP|21|120	0600299950000	65|945	E1	5									

INTERVENTI PREVISTI PER GLI EDIFICI ESISTENTI ALL'INTERNO DEGLI AMBITI SOGGETTI A PROGETTAZIONE PUNTUALE

CELARDA

unità edilizia num.	rif. scheda rilievo		categoria tipologico morfologica	intervento ammesso	ampliamento ammesso				elem. da conservare o ripristinare	parti da demolire o sostituire	interventi spazi scoperti di pertinenza	compl. num.	note
	ecografico	fg/map.			cosa	num. piani	sup.cop. (mq)	vol.max. (mc)					
APP|21|121	0600200110000	65|947	G2	6									
APP|21|122	0600299970000	65|947	E1	5									
APP|21|123	0600200380000	65|949-950	E2	5									
APP|21|124	0600200130000	65|952-953	E1	5									
APP|21|125	0600200170000	65|955	E2	5									
APP|21|126	0600299990000	65|957	E1	6									
APP|21|127	0600200400000	65|958	E2	5									

SC.B : per le nuove costruzioni e/o gli ambiti soggetti a P.U.A. sia all'interno degli ambiti di progettazione puntuale che presenti nei centri abitati

Anzù (APP|18) Villapaiera (APP|19) Nemeggio (APP|20) Cellarda (APP|21)

NUOVE COSTRUZIONI ALL'INTERNO DEGLI AMBITI DI CONSOLIDAMENTO E NEGLI AMBITI SOGGETTI A P.U.A.

APP|18 **ANZU'**

cod. ambito	superficie ambito (mq)	num. lotto	superficie lotto (mq)	altezza massima (m)	volume minimo (mc)	volume massimo (mc)	volume da credito (mc)	volume da residuo (mc)	volume da ATO (mc)	volume da perequazione (mc)	note
NE01|18			54940	9	32964	43952	10988		21976	10988	dovranno essere realizzati: viabilità ciclo-pedonale, viabilità veicolare e alberature di protezione
UC01|18			3940	9	2364	3152	788		1576	788	dovranno essere realizzati: viabilità ciclo-pedonale, viabilità veicolare e alberature di protezione
CL01|18		01	1485	9	1400	1400		1400			
CL02|18		02	930	6,5	1290	1290		1290			
CL02|18		03	910	6,5	1580	1580		1580			
CL02|18		04	940	6,5	1200	1200		1200			
CL02|18		05	690	6,5	1340	1340		1340			
CL02|18		06	800	6,5	1720	1720		1720			
CL02|18		07	630	6,5	1000	1000		1000			
CL02|18		08	750	6,5	1110	1110		1110			
CL02|18		09	760	6,5	1160	1160		1160			
CL02|18		10	710	6,5	1110	1110		1110			
CL01|18		11	1412	6	1100	1100		1100			lotto inserito con DCC n.38 del 11/04/2011 in risposta ad un'osservazione
CL03|18		12	2346	6	500	500		500			lotto inserito con DCC n.38 del 11/04/2011 in risposta ad un'osservazione. La volumetria assegnata comprende quanto autorizzato con PdC 2010/0968 (180,00mc) e il possibile ampliamento all'interno del lotto.
CL04|18		13	680	9	600	600		600			lotto inserito con DCC n.38 del 11/04/2011 in risposta ad un'osservazione.

LEGENDA

- ambito d'intervento
- viabilità di piano
- canale a cielo aperto
- parcheggi di piano
- verde pubblico e/o attrezzato
- spazi di lottizzazione: edifici, parcheggi privati, verde privato, viabilità interna di servizio
- spazi di lottizzazione: verde privato vincolato per presenza elettrodotto
- percorsi pedonali (ricavabili anche internamente alla viabilità di piano)
- accessi all'area di intervento

PARAMETRI DI DIMENSIONAMENTO

sup. ambito	54.940 mq
vol. min	32.964 mc
vol. max	43.952 mc
h.max	9,00 mt
vol. da perequazione	10.988 mc
standards da realizzare	viabilità di piano, percorsi ciclo-pedonali, verde pubblico alberato
modalità intervento	PUA
destinazioni ammesse	residenziale e attività compatibili

LINEE NORMATIVE

Le specifiche urbanistiche riportate hanno valore per l'area compresa nell'ambito individuato nella presente scheda di progetto e prevalgono su ogni altra previsione espressa negli elaborati di P.I.

La volumetria realizzabile e le destinazioni ammesse sono riportate nella presente scheda di progetto

INDICAZIONI CARTOGRAFICHE DI RIFERIMENTO

APP|18 - Anzù

NE01|18

LEGENDA

- ambito d'intervento
- viabilità di piano
- canale a cielo aperto
- parcheggi di piano
- verde pubblico e/o attrezzato
- spazi di lottizzazione: edifici, parcheggi privati, verde privato, viabilità interna di servizio
- spazi di lottizzazione: verde privato vincolato per presenza elettrodotto
- percorsi pedonali (ricavabili anche internamente alla viabilità di piano)
- accessi all'area di intervento

PARAMETRI DI DIMENSIONAMENTO

sup. ambito	3.940 mq
vol. min	2.364 mc
vol. max	3.152 mc
h.max	9,00 mt
vol. da perequazione	788 mc
standards da realizzare	viabilità di piano, percorsi ciclo-pedonali, verde pubblico alberato
modalità intervento	PUA
destinazioni ammesse	residenziale e attività compatibili

LINEE NORMATIVE

Le specifiche urbanistiche riportate hanno valore per l'area compresa nell'ambito individuato nella presente scheda di progetto e prevalgono su ogni altra previsione espressa negli elaborati di P.I.

La volumetria realizzabile e le destinazioni ammesse sono riportate nella presente scheda di progetto

INDICAZIONI CARTOGRAFICHE DI RIFERIMENTO

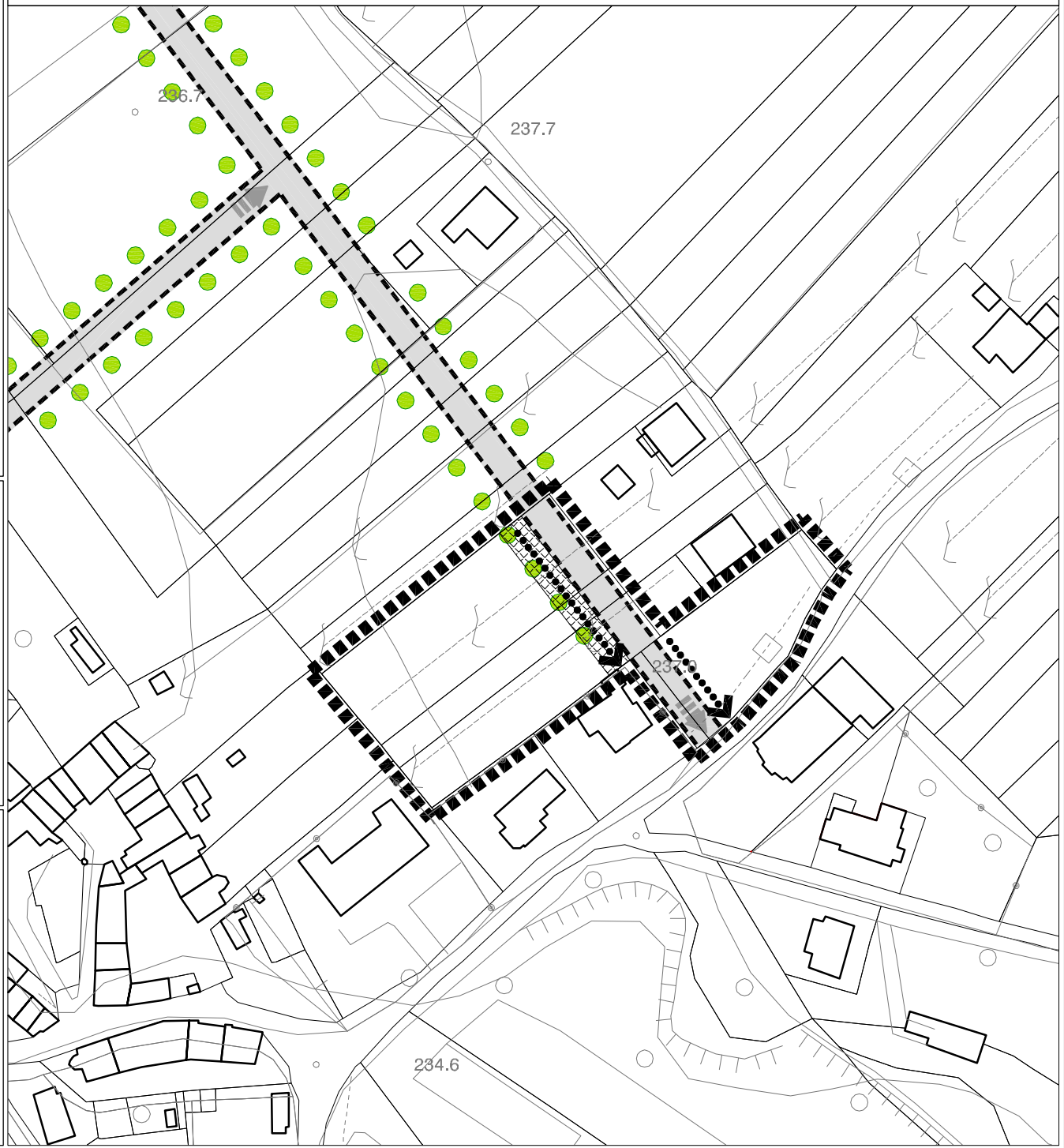

APP|18 - Anzù

UC01|18

NUOVE COSTRUZIONI ALL'INTERNO DEGLI AMBITI DI CONSOLIDAMENTO E NEGLI AMBITI SOGGETTI A P.U.A.

APP|19 VILLAPAIERA 19

cod. ambito	superficie ambito (mq)	num. lotto	superficie lotto (mq)	altezza massima (m)	volume minimo (mc)	volume massimo (mc)	volume da credito (mc)	volume da residuo (mc)	volume da ATO (mc)	volume da perequazione (mc)	note
NE01|19		NE01	6595	9	3957	5276	1319		2638	1319	

LEGENDA

- ambito d'intervento
- viabilità di piano
- canale a cielo aperto
- parcheggi di piano
- verde pubblico e/o attrezzato
- spazi di lottizzazione: edifici, parcheggi privati, verde privato, viabilità interna di servizio
- spazi di lottizzazione: verde privato vincolato per presenza elettrodotto
- percorsi pedonali (ricavabili anche internamente alla viabilità di piano)
- accessi all'area di intervento

PARAMETRI DI DIMENSIONAMENTO

sup. ambito	6.595 mq
vol. min	3.957 mc
vol. max	5.276 mc
h.max	9,00 mt
vol. da perequazione	1.319 mc
standards da realizzare	la perequazione andrà a compensare le opere per la frazione
modalità intervento	PUA
destinazioni ammesse	residenziale e attività compatibili

LINEE NORMATIVE

Le specifiche urbanistiche riportate hanno valore per l'area compresa nell'ambito individuato nella presente scheda di progetto e prevalgono su ogni altra previsione espressa negli elaborati di P.I.

La volumetria realizzabile e le destinazioni ammesse sono riportate nella presente scheda di progetto

INDICAZIONI CARTOGRAFICHE DI RIFERIMENTO

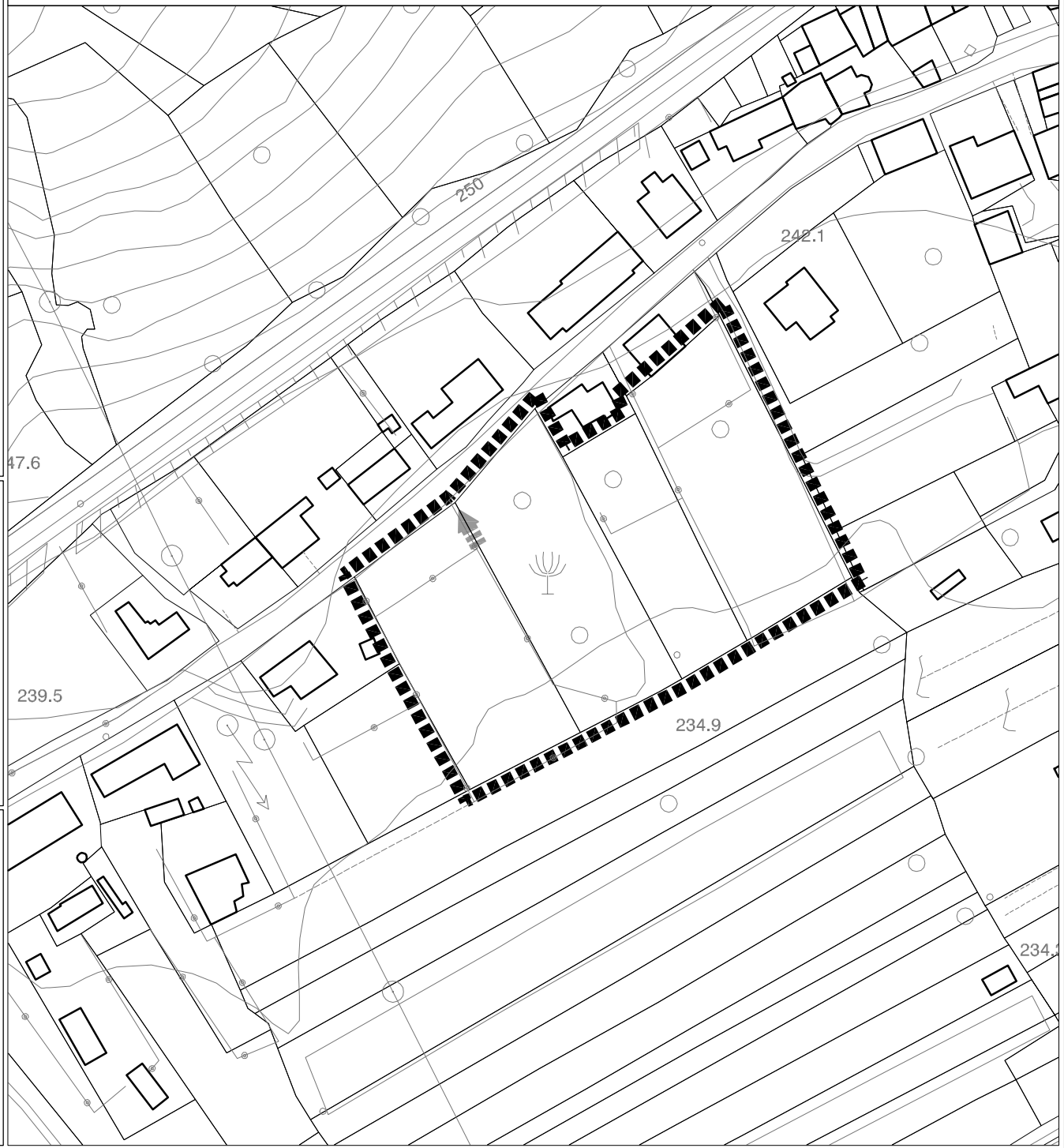

APP|19 - Villapaiera

NE01|19

NUOVE COSTRUZIONI ALL'INTERNO DEGLI AMBITI DI CONSOLIDAMENTO E NEGLI AMBITI SOGGETTI A P.U.A.

APP|19 VILLAPAIERA

cod. ambito	superficie ambito (mq)	num. lotto	superficie lotto (mq)	altezza massima (m)	volume minimo (mc)	volume massimo (mc)	volume da credito (mc)	volume da residuo (mc)	volume da ATO (mc)	volume da perequazione (mc)	note
NE01|19		NE01	6595	9	3957	5276	1319		2638	1319	

NUOVE COSTRUZIONI ALL'INTERNO DEGLI AMBITI DI CONSOLIDAMENTO E NEGLI AMBITI SOGGETTI A P.U.A.

APP|21 CELARDA

cod. ambito	superficie ambito (mq)	num. lotto	superficie lotto (mq)	altezza massima (m)	volume minimo (mc)	volume massimo (mc)	volume da credito (mc)	volume da residuo (mc)	volume da ATO (mc)	volume da perequazione (mc)	note
CL01|21		01	1306	6	1200	1400	200	1200			
CL02|21		02	1740	9	1400	1400		1400			
CL03|21		03	1355	6	800	800		800			
CL03|21		04	1539	6	700	800	100	700			
CL03|21		05	786	6	600	700	200	500			
CL03|21		06	645	9	600	700	200	500			
CL03|21		07	870	6	500	600	200	400			lotto inserito con DCC n.38 del 11/04/2011 in risposta ad un'osservazione
UC01|21		UC01	4630	6	2778	3704	926		1852	926	

LEGENDA

- ambito d'intervento
- viabilità di piano
- canale a cielo aperto
- parcheggi di piano
- verde pubblico e/o attrezzato
- spazi di lottizzazione: edifici, parcheggi privati, verde privato, viabilità interna di servizio
- spazi di lottizzazione: verde privato vincolato per presenza elettrodotto
- percorsi pedonali (ricavabili anche internamente alla viabilità di piano)
- accessi all'area di intervento

PARAMETRI DI DIMENSIONAMENTO

sup. ambito	4.630 mq
vol. min	2.778 mc
vol. max	3.704 mc
h.max	6,00 mt
vol. da perequazione	926 mc
standards da realizzare	la perequazione andrà a compensare le opere per la frazione
modalità Intervento	PUA
destinazioni ammesse	residenziale e attività compatibili

LINEE NORMATIVE

Le specifiche urbanistiche riportate hanno valore per l'area compresa nell'ambito individuato nella presente scheda di progetto e prevalgono su ogni altra previsione espressa negli elaborati di P.I.

La volumetria realizzabile e le destinazioni ammesse sono riportate nella presente scheda di progetto

INDICAZIONI CARTOGRAFICHE DI RIFERIMENTO

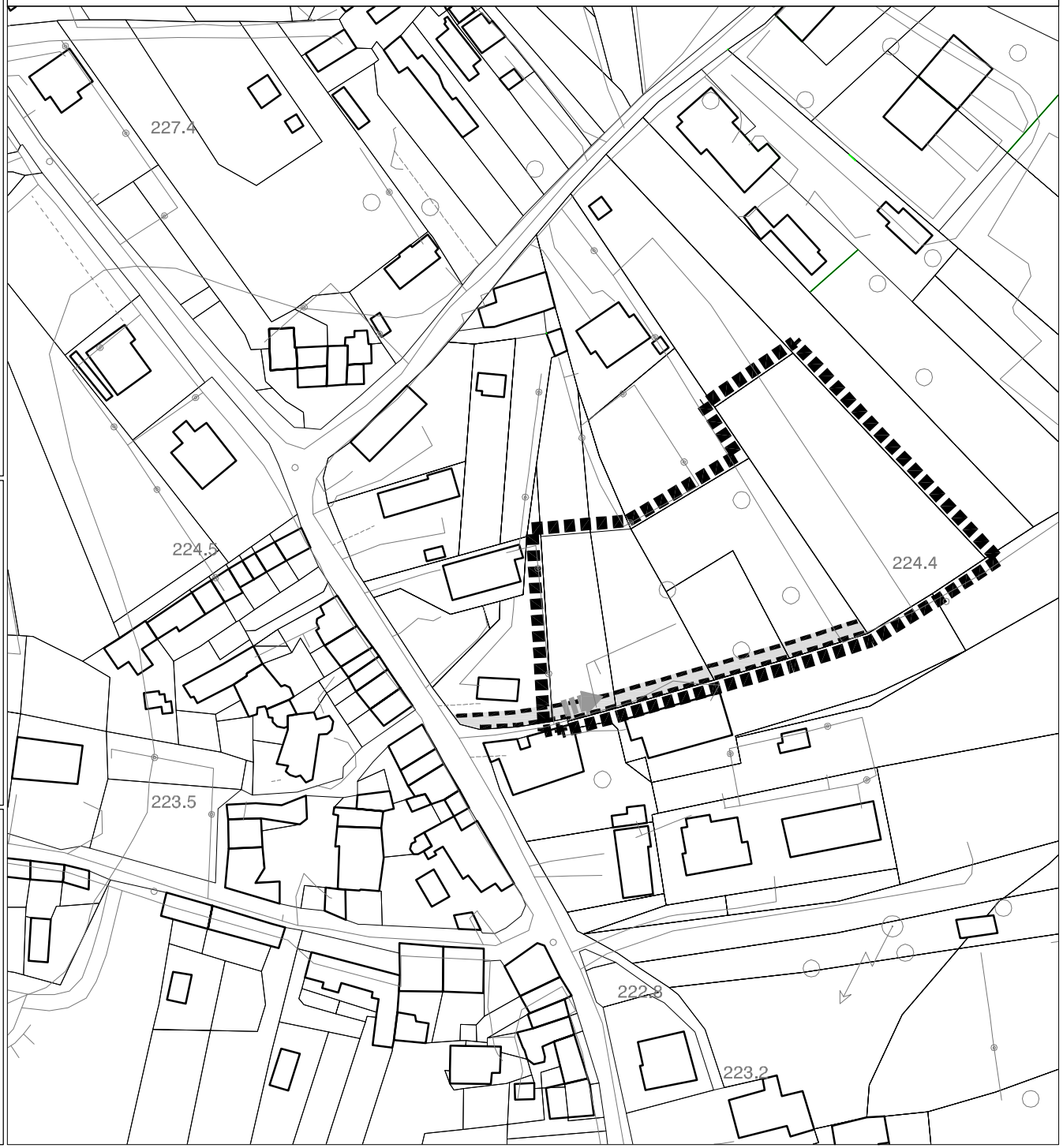

APP|21 - Celarda

UC01|21

SC.C : per gli ambiti soggetti perequazione

Anzù (APP|18) Villapaiera (APP|19) Nemeggio (APP|20) Cellarda (APP|21)

NUOVE COSTRUZIONI IN AMBITI SOGGETTI A PEREQUAZIONE

APP|18 **ANZU'**

cod. ambito	superficie ambito (mq)	num. lotto	superficie lotto (mq)	altezza massima (m)	volume minimo (mc)	volume massimo (mc)	volume da credito (mc)	volume da residuo (mc)	volume da ATO (mc)	volume da perequazione (mc)	note
AP01|18	3475	AP01	2455	6	2000	2000				2000	dovranno essere realizzati: parcheggio: 650 mq area di centralità: 370 mq

NUOVE COSTRUZIONI IN AMBITI SOGGETTI A PEREQUAZIONE

APP|19 **VILLAPAIERA**

cod. ambito	superficie ambito (mq)	num. lotto	superficie lotto (mq)	altezza massima (m)	volume minimo (mc)	volume massimo (mc)	volume da credito (mc)	volume da residuo (mc)	volume da ATO (mc)	volume da perequazione (mc)	note
AP01|19	2744	AP01	1435	6	1400	1400		300		1100	a perequazione della zona alberata a protezione del centro dalla zona industriale

NUOVE COSTRUZIONI IN AMBITI SOGGETTI A PEREQUAZIONE

APP|20 NEMEGGIO - CREOLIN

cod. ambito	superficie ambito (mq)	num. lotto	superficie lotto (mq)	altezza massima (m)	volume minimo (mc)	volume massimo (mc)	volume da credito (mc)	volume da residuo (mc)	volume da ATO (mc)	volume da perequazione (mc)	note
AP01|20	5400	AP01	1380	6	1200	1200				1200	dovranno essere realizzati: parcheggio: 870 mq area verde di quartiere: 2000 mq viabilità di piano: 1150 mq
AP02|20	2455	AP02	1506	6	1800	1800		800		1000	dovranno essere realizzati: parcheggi: 237 mq viabilità di piano: 712 mq

SC.D : per gli ambiti di edificazione con credito o volume da perdita di edificabilità

Anzù (APP|18) Villapaiera (APP|19) Nemeggio (APP|20) Cellarda (APP|21)

NUOVE COSTRUZIONI IN AMBITI SOGGETTI A EDIFICAZIONE CON CREDITO

APP|18 **ANZU'**

cod. ambito	superficie ambito (mq)	num. lotto	superficie lotto (mq)	altezza massima (m)	volume minimo (mc)	volume massimo (mc)	volume da credito (mc)	volume da residuo (mc)	volume da ATO (mc)	volume da perequazione (mc)	note
AC01|18		AC01	1115	6	600	800	400	400			
AC02|18		AC02	1365	6	600	800	500	300			
AC03|18		AC03	1035	6	600	800	500	300			
AC04|18		AC04	1535	6	600	800	600	200			

NUOVE COSTRUZIONI IN AMBITI SOGGETTI A EDIFICAZIONE CON CREDITO

APP|19 **VILLAPAIERA**

cod. ambito	superficie ambito (mq)	num. lotto	superficie lotto (mq)	altezza massima (m)	volume minimo (mc)	volume massimo (mc)	volume da credito (mc)	volume da residuo (mc)	volume da ATO (mc)	volume da perequazione (mc)	note
AC01|19		AC01	1000	6	600	800	500	300			
AC02|19		AC02	1340	6	1200	1200	800	400			
AC03|19		AC03	1193	6	600	700	550	150			lotto inserito con DCC n.38 del 11/04/2011 in risposta ad un'osservazione.

NUOVE COSTRUZIONI IN AMBITI SOGGETTI A EDIFICAZIONE CON CREDITO

APP|20 NEMEGGIO - CREOLIN

cod. ambito	superficie ambito (mq)	num. lotto	superficie lotto (mq)	altezza massima (m)	volume minimo (mc)	volume massimo (mc)	volume da credito (mc)	volume da residuo (mc)	volume da ATO (mc)	volume da perequazione (mc)	note
AC01|20		AC01	1720	6	1200	1200	900	300			lotto modificato con DCC n.38 del 11/04/2011 in risposta ad un'osservazione con inserimento della seguente indicazione: "in fase progettuale sia contestualmente riqualificata, previa picchettatura da parte dell'Amministrazione Comunale del sedime pubblico, Via Margherita da Nemeggio"
AC02|20		AC02	690	6	600	800	700	100			
CL01|20		AC03	1710	6	1200	1200	1200				
CL01|20		AC04	1720	6	1200	1200	1200				

NUOVE COSTRUZIONI IN AMBITI SOGGETTI A EDIFICAZIONE CON CREDITO

APP|21 **CELARDA**

cod. ambito	superficie ambito (mq)	num. lotto	superficie lotto (mq)	altezza massima (m)	volume minimo (mc)	volume massimo (mc)	volume da credito (mc)	volume da residuo (mc)	volume da ATO (mc)	volume da perequazione (mc)	note
AC01|21		AC01	1030	9	1000	1200	500	700			
AC02|21		AC02	870	9	600	800	200	600			