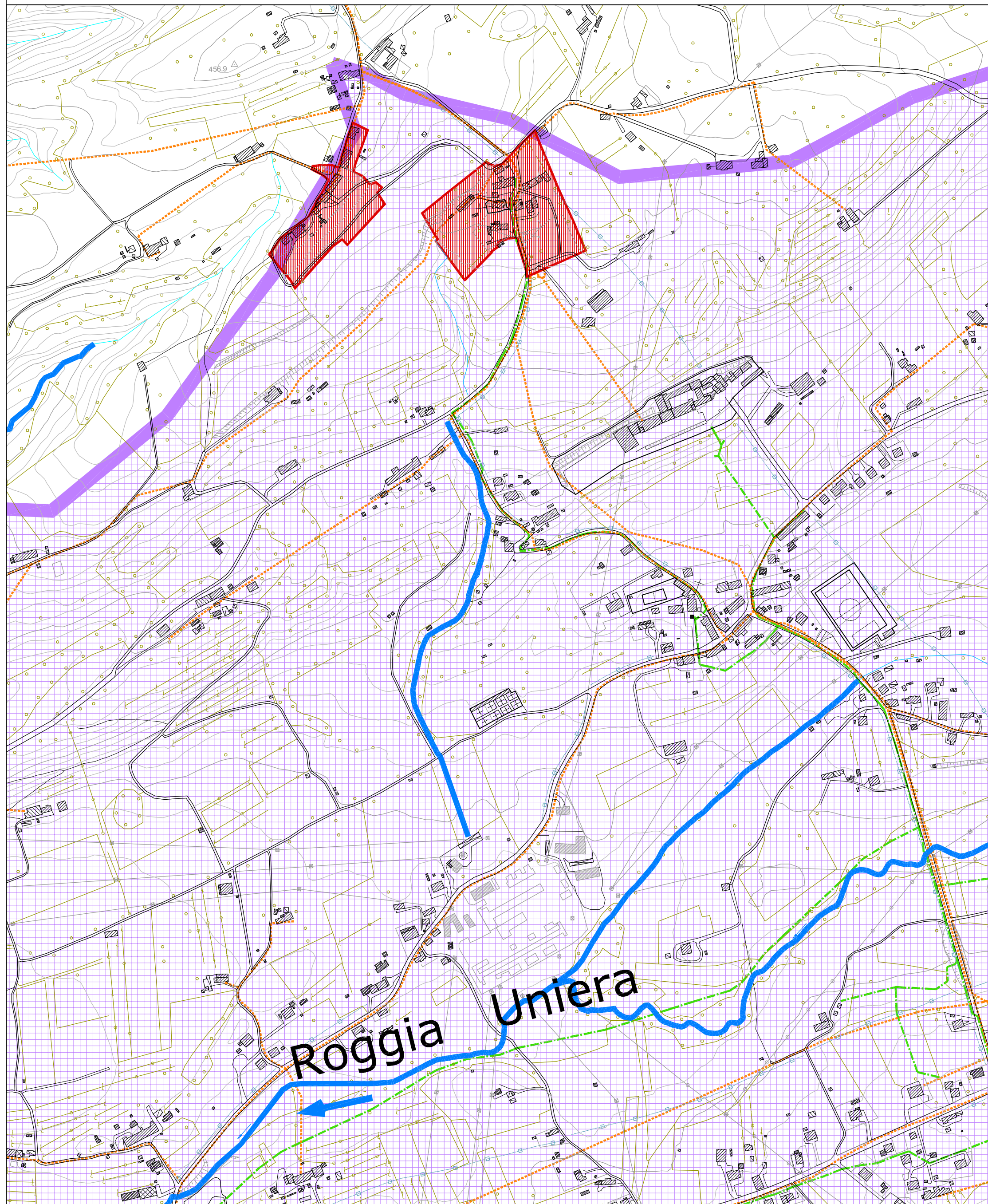
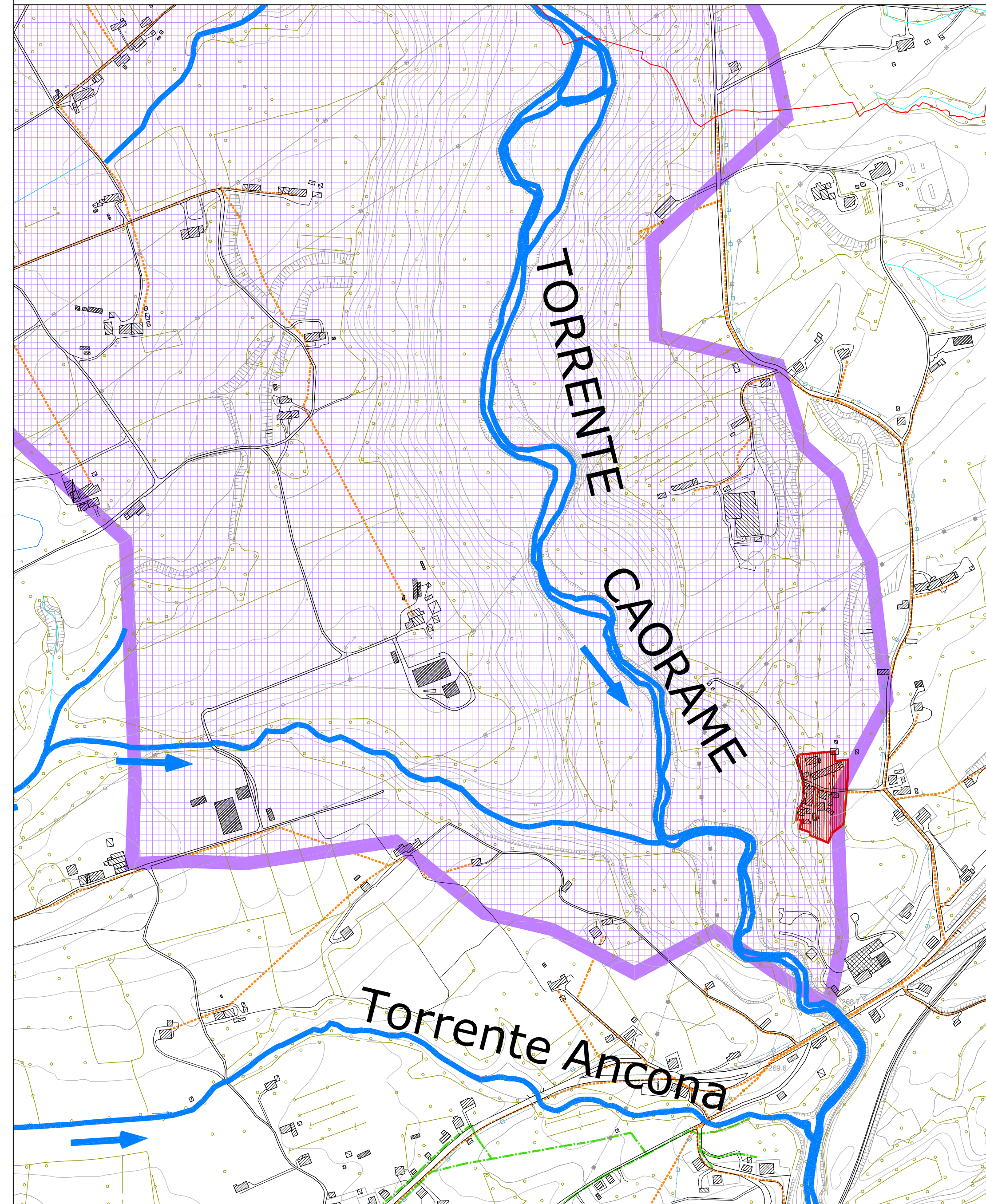


Frazione Cart e Cart Alto (cod. APP|09)









Frazione Pont (cod. APP|10)



Elaborato
VCI
Scala
1:5.000

Valutazione di Compatibilità Idraulica
ai sensi della D.G.R. 1841/07
frazioni Cart e Cart Alto (APP|09) e Pont (APP|10)

LEGENDA

-  Ambito di progettazione puntuale
-  bacino di riferimento
-  reticolo idraulico ricettore
-  rete acquedotto
-  rete fognatura acque nere
-  rete fognatura acque miste

COMUNE DI FELTRE
Provincia di Belluno

P.I.
2009-A

elaborato

VCI

A.T.O.
05
06

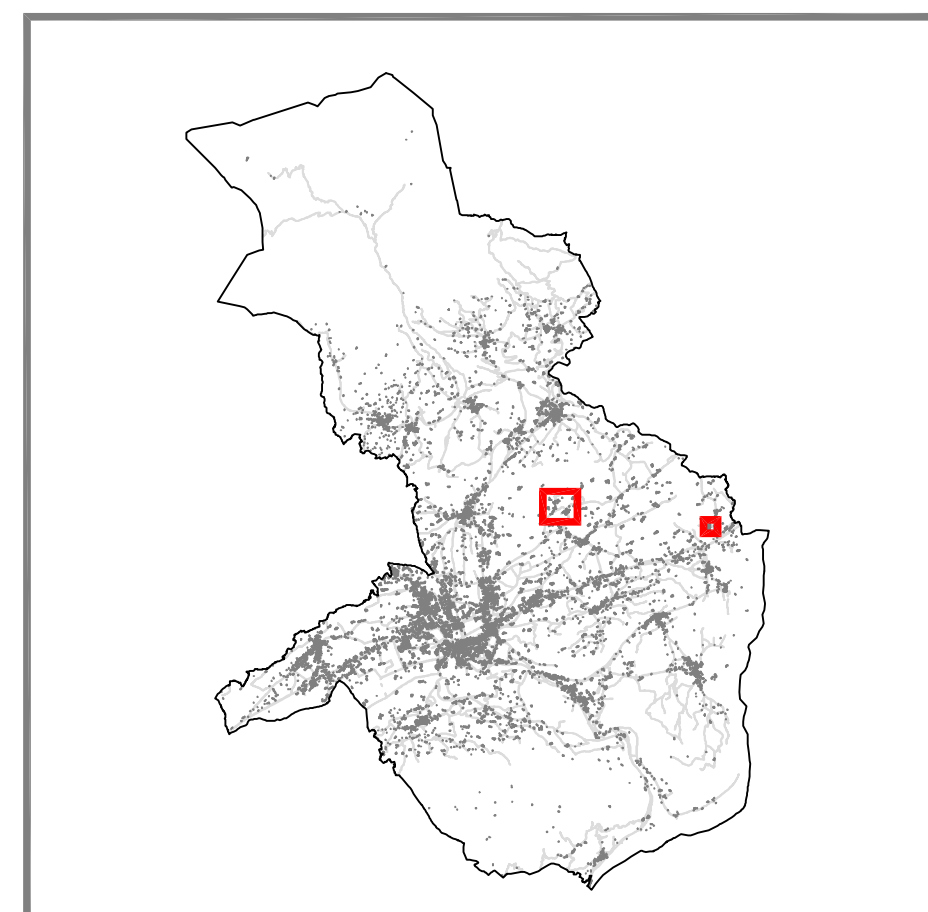
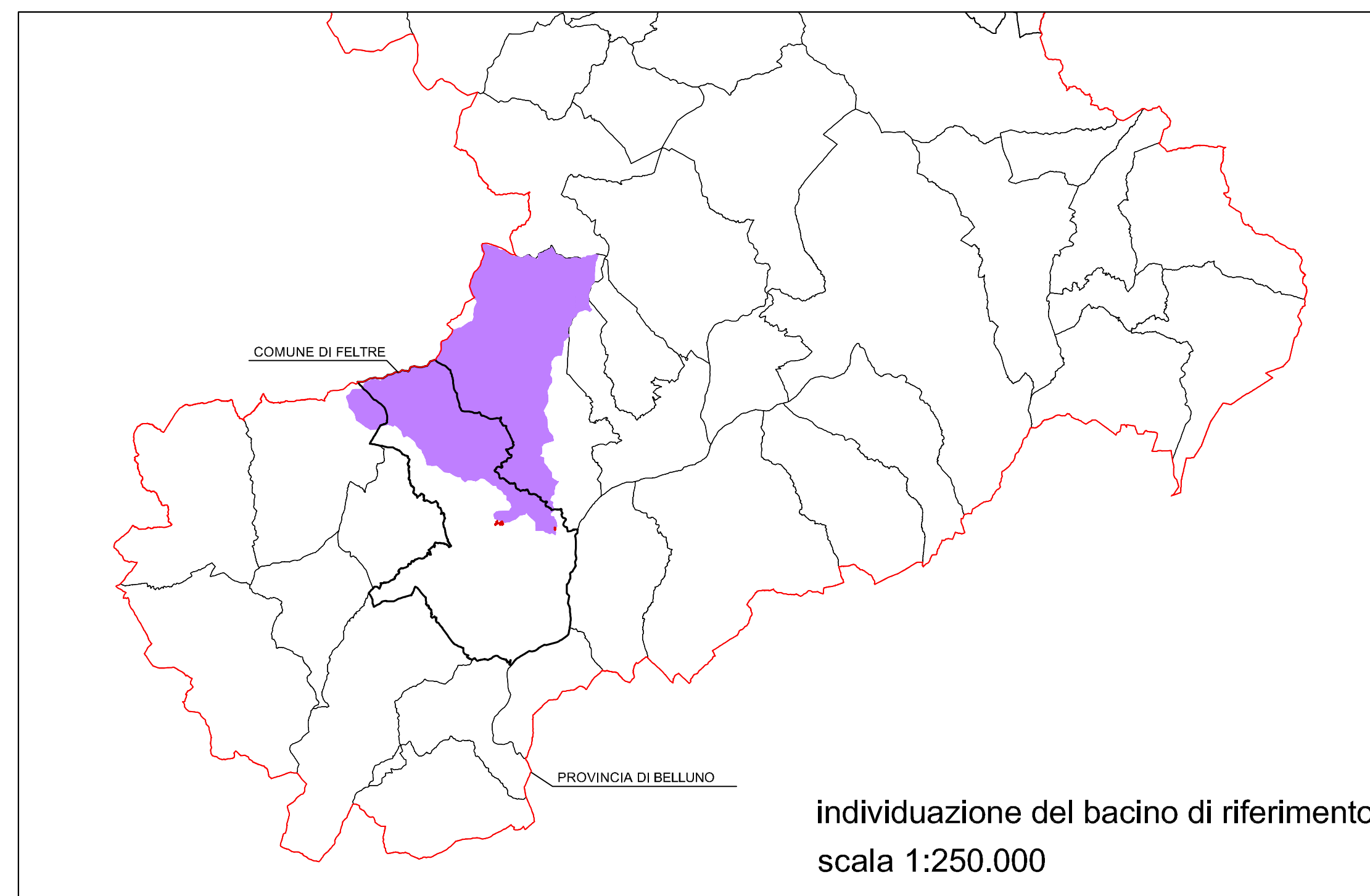
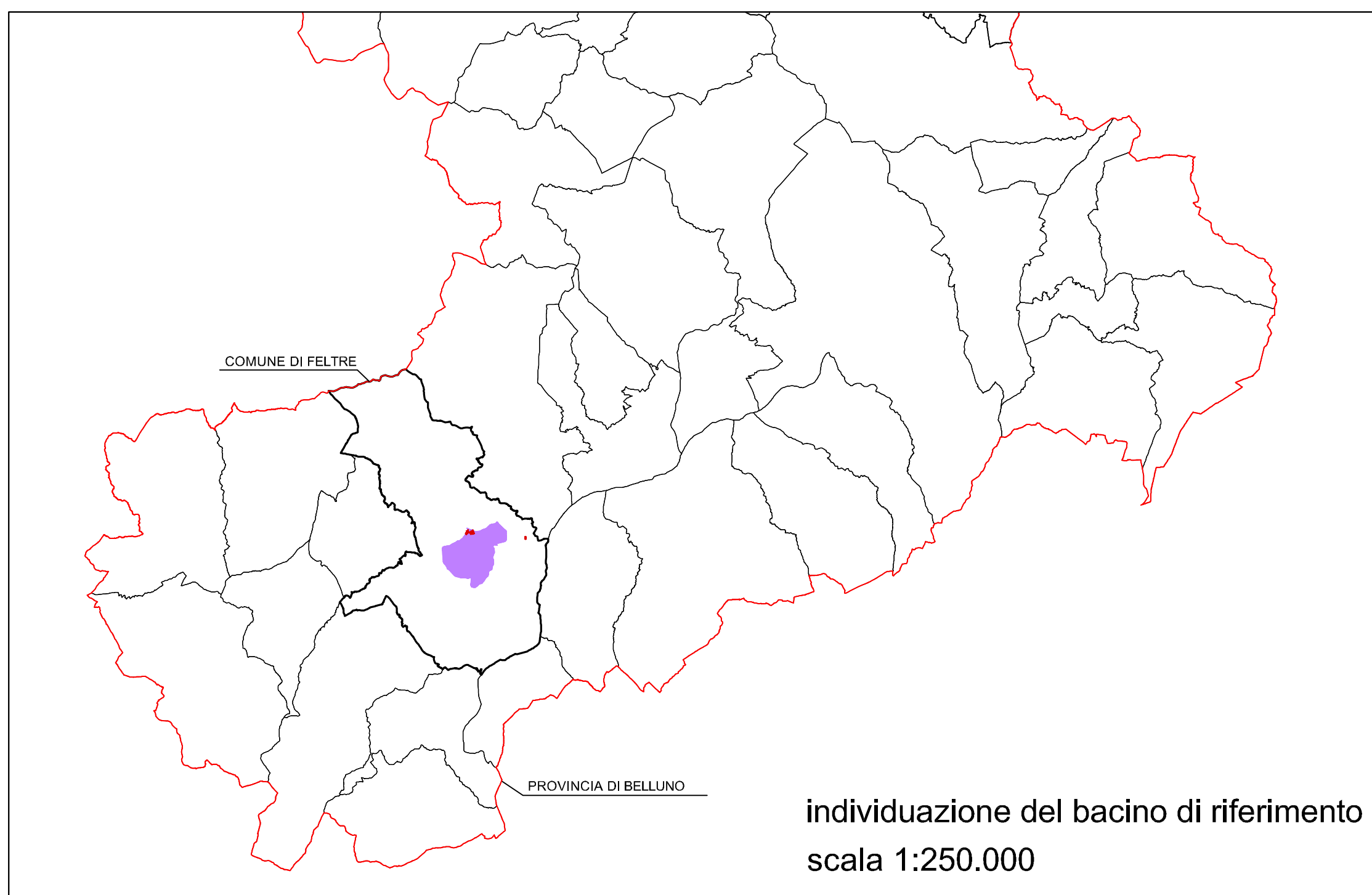
ambiti
APP|09
APP|10

scala

1:5.000

Valutazione di Compatibilità Idraulica
ai sensi della D.G.R. 1841/07

Cart - Pont



UNITA' DI PROGETTO
PIANIFICAZIONE DEL TERRITORIO
arch. Oliviero Dall'Asen

UFFICIO DI PIANO
arch. Michela Rossato
geom. Gianluca Da Rin De Monego

COLLABORATORI
arch. Roberto Ben

IL TECNICO
ing. Gaspare Andreolla



CITTA' DI FELTRE
IL SINDACO
Gianvittore Vaccari

L'ASSESSORE ALL'URBANISTICA
Gianvittore Vaccari

IL SEGRETARIO
Daniela De Carli

ADOTTATO
con deliberazione di C.C. n° 103 del 26/10/2009
Il Presidente Il Segretario

APPROVATO
con deliberazione di C.C. n° 30 del 22/03/2010
Il Presidente Il Segretario

vigente dal
04 / 05 / 2010