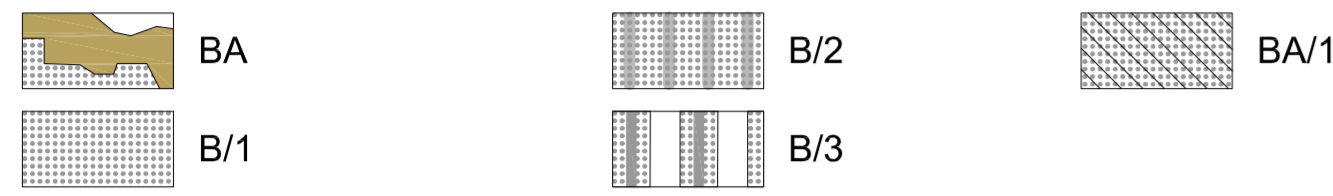


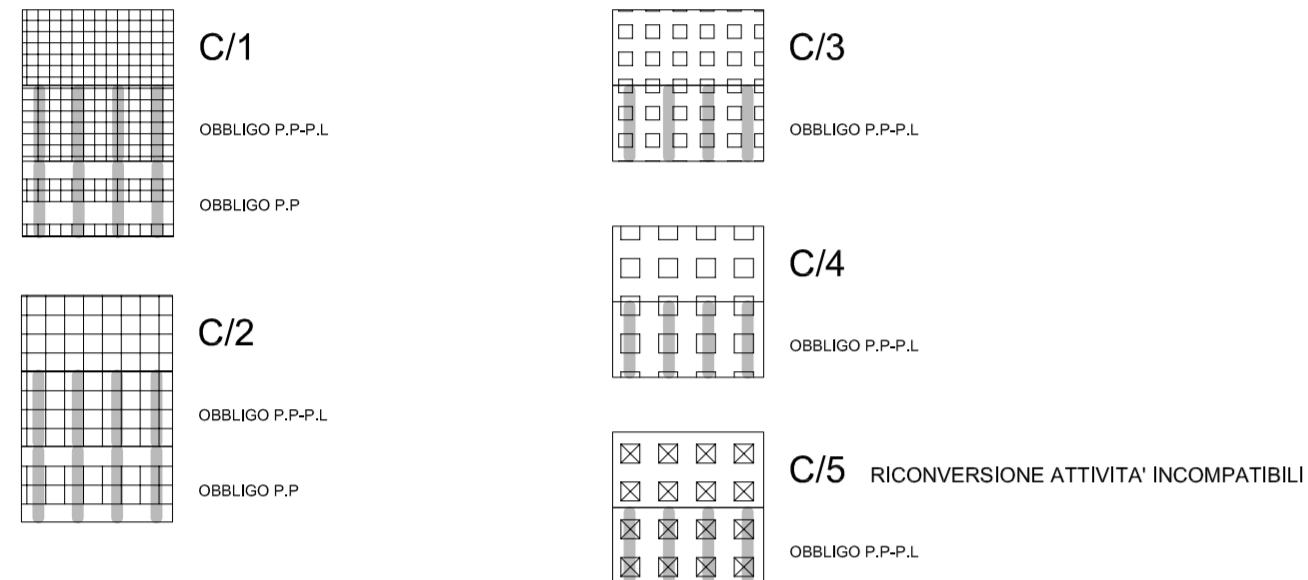
Z.T.O A
RESIDENZIALE NUCLEI STORICI



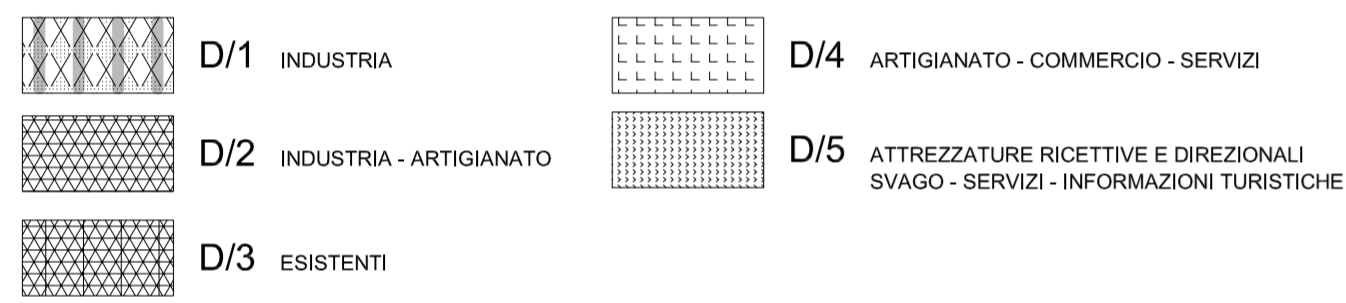
Z.T.O B
RESIDENZIALE E TERZIARIO CENTRI URBANI



Z.T.O C
RESIDENZIALE DI COMPLETAMENTO ED ESPANSIONE

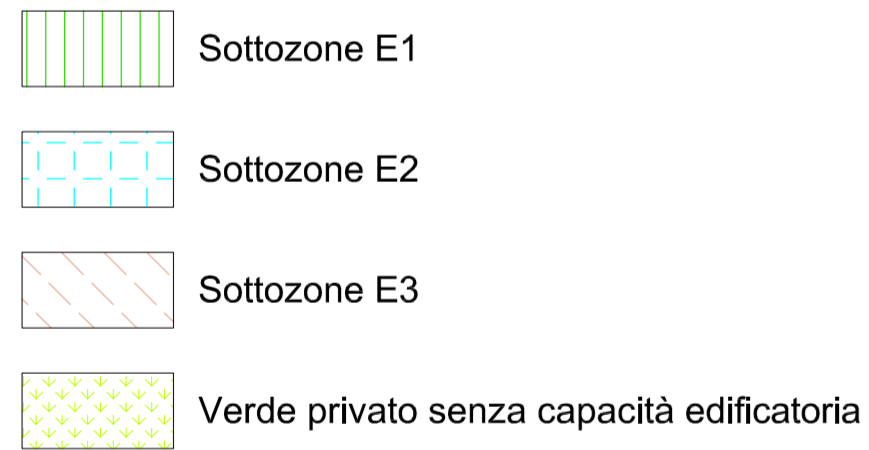


Z.T.O D
INSEDIAMENTI PRODUTTIVI

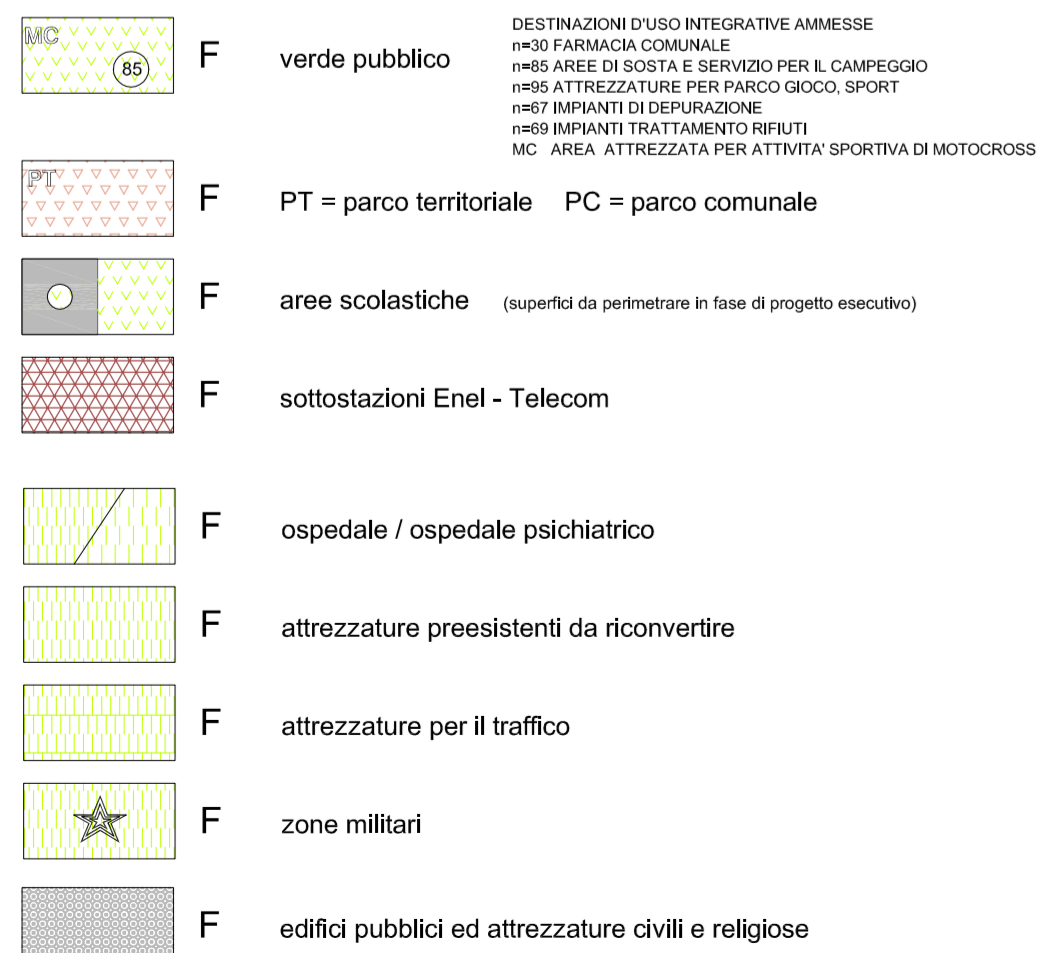


ANCHE PER LE ZONE "D" LE BARRE INDICANO L'OBBLIGO DI P.d. L.

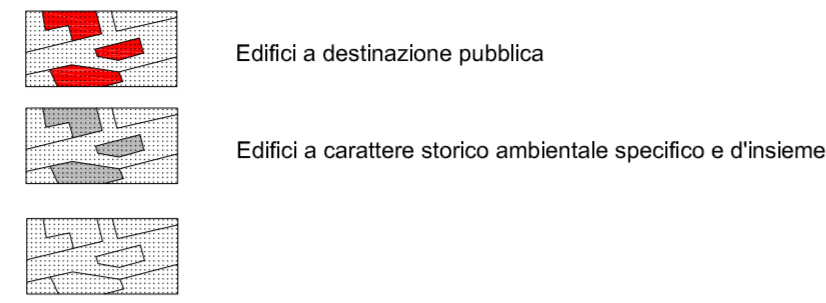
Z.T.O E
INSEDIAMENTI AGRICOLI



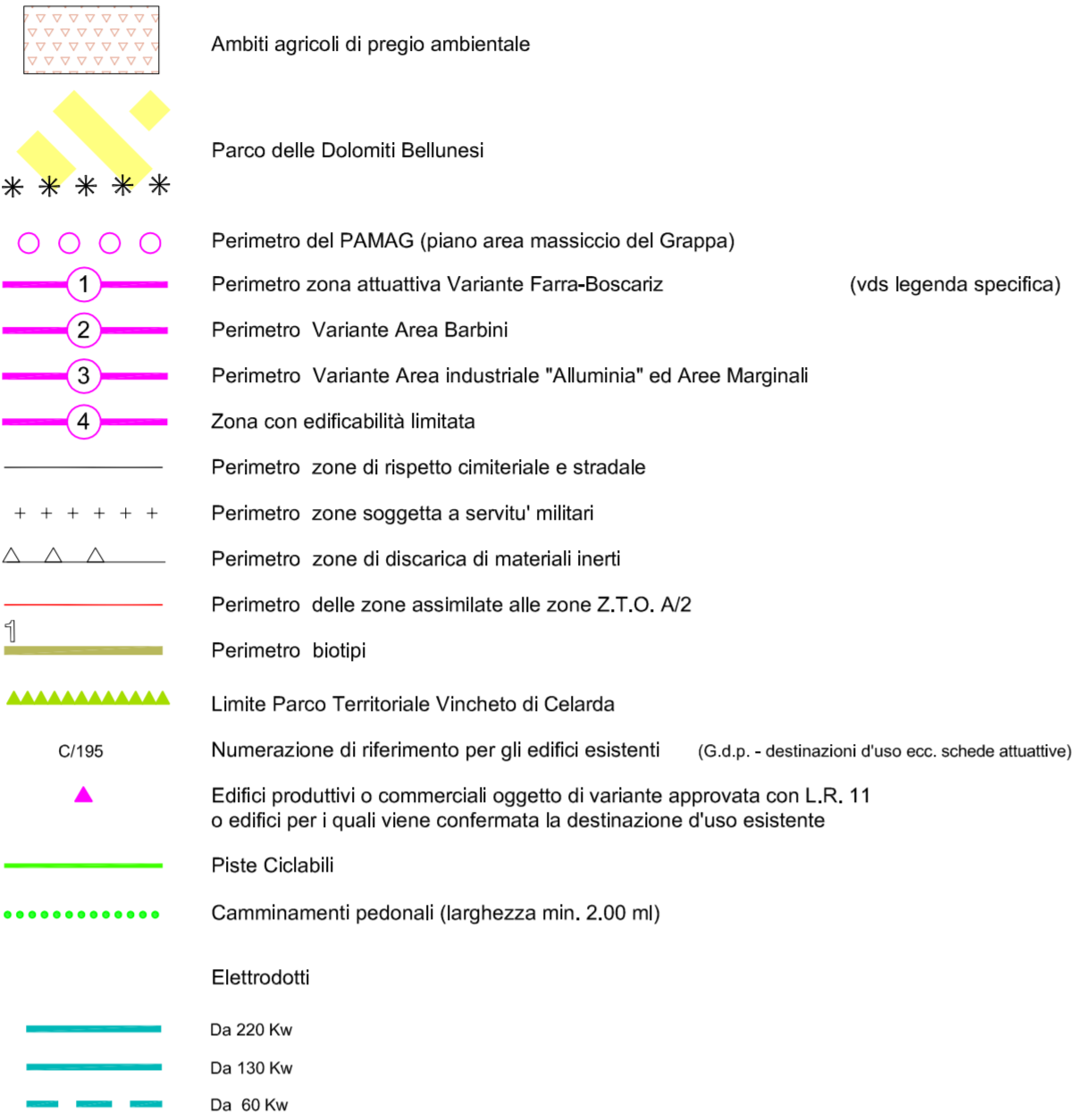
Z.T.O F
ATTREZZATURE, SERVIZI ED EDIFICI PUBBLICI



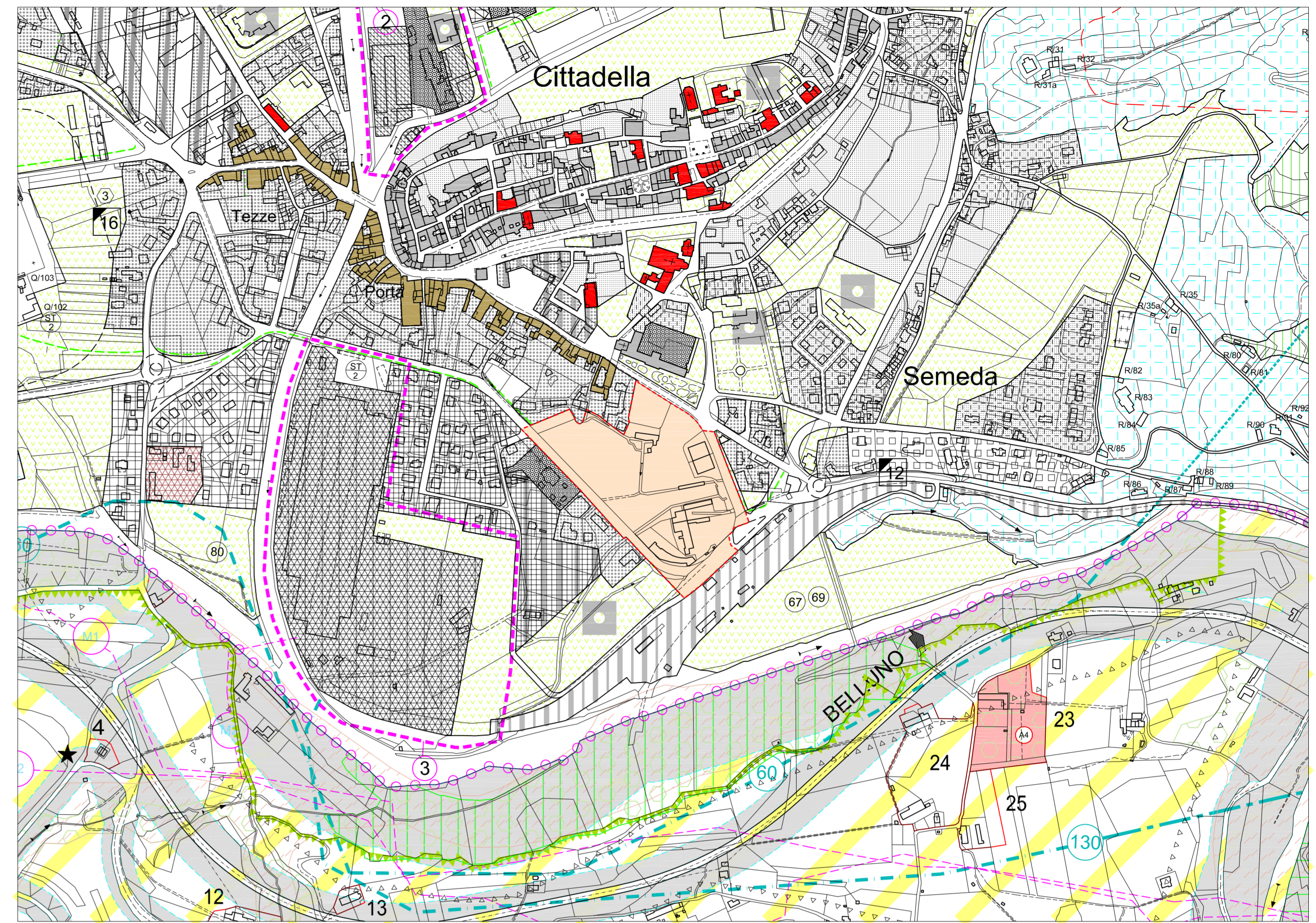
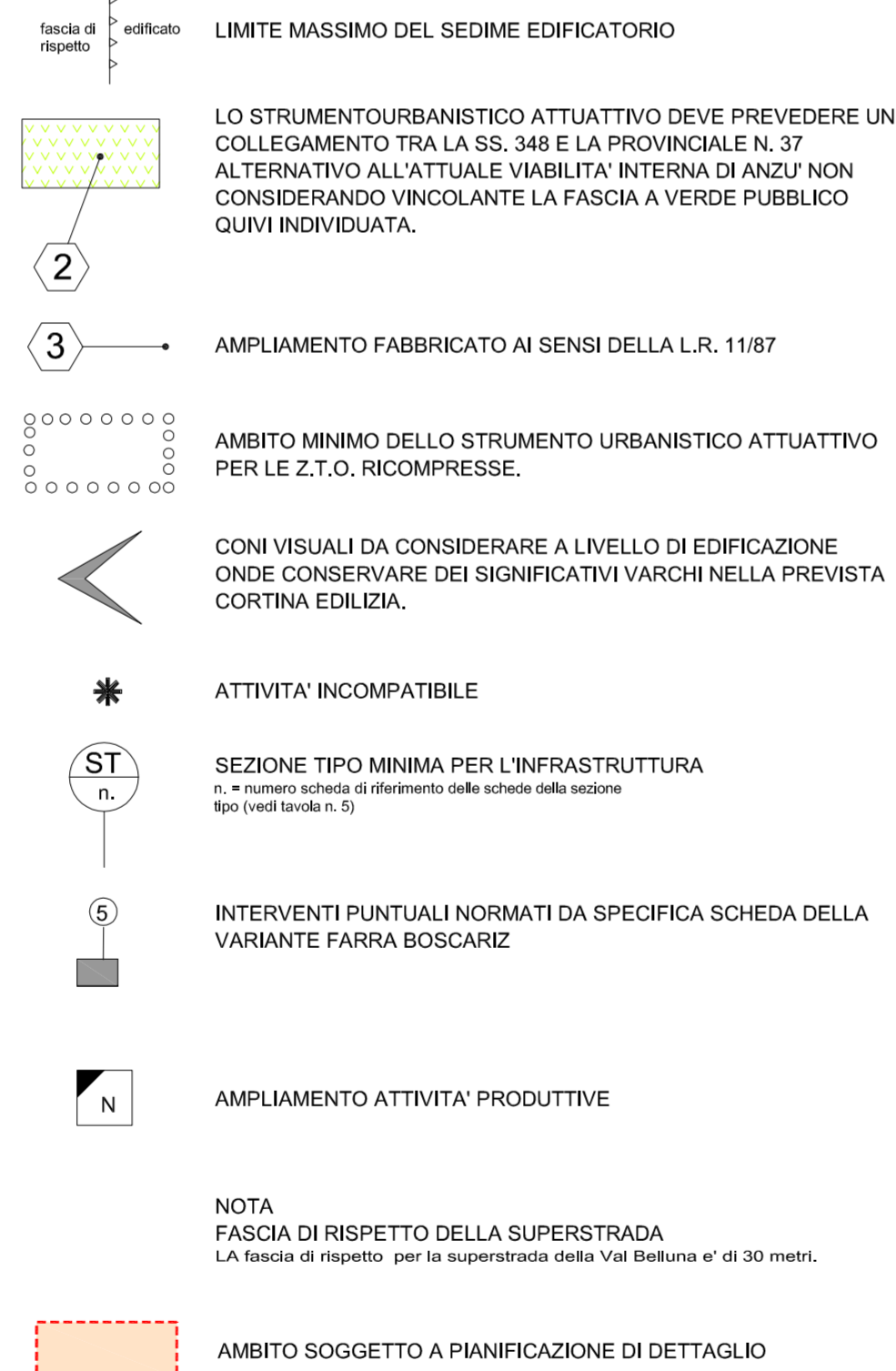
TESSUTO EDILIZIO COMPRESO NELLE ZONE DI INTERESSE STORICO AMBIENTALE



VINCOLI GENERALI



LEGENDA INTEGRATIVA



COMUNE DI FELTRE
Provincia di Belluno

P.I.
2008-C

elaborato

P.I. 1 c

scala

1:5.000

Intero Territorio Comunale

su base carta catastale

stralcio - ASt/04

UNITA' DI PROGETTO
PIANIFICAZIONE DEL TERRITORIO
arch. Oliviero Dall'Asen

UFFICIO DI PIANO
arch. Michela Rossetto
geom. Gianluca Da Rin De Monego

COLLABORATORI
arch. Roberto Ben

ADOTTATO

con deliberazione di n° del n° del

Il Presidente Il Segretario

APPROVATO

con deliberazione di n° del n° del

Il Presidente Il Segretario

Feltre, li