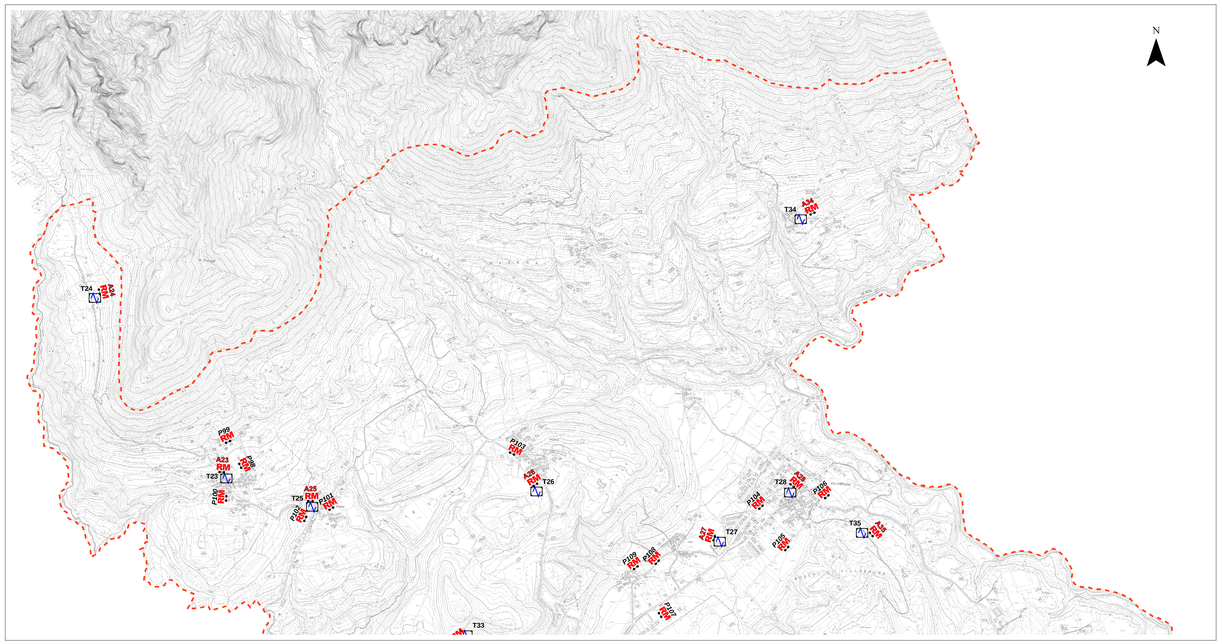

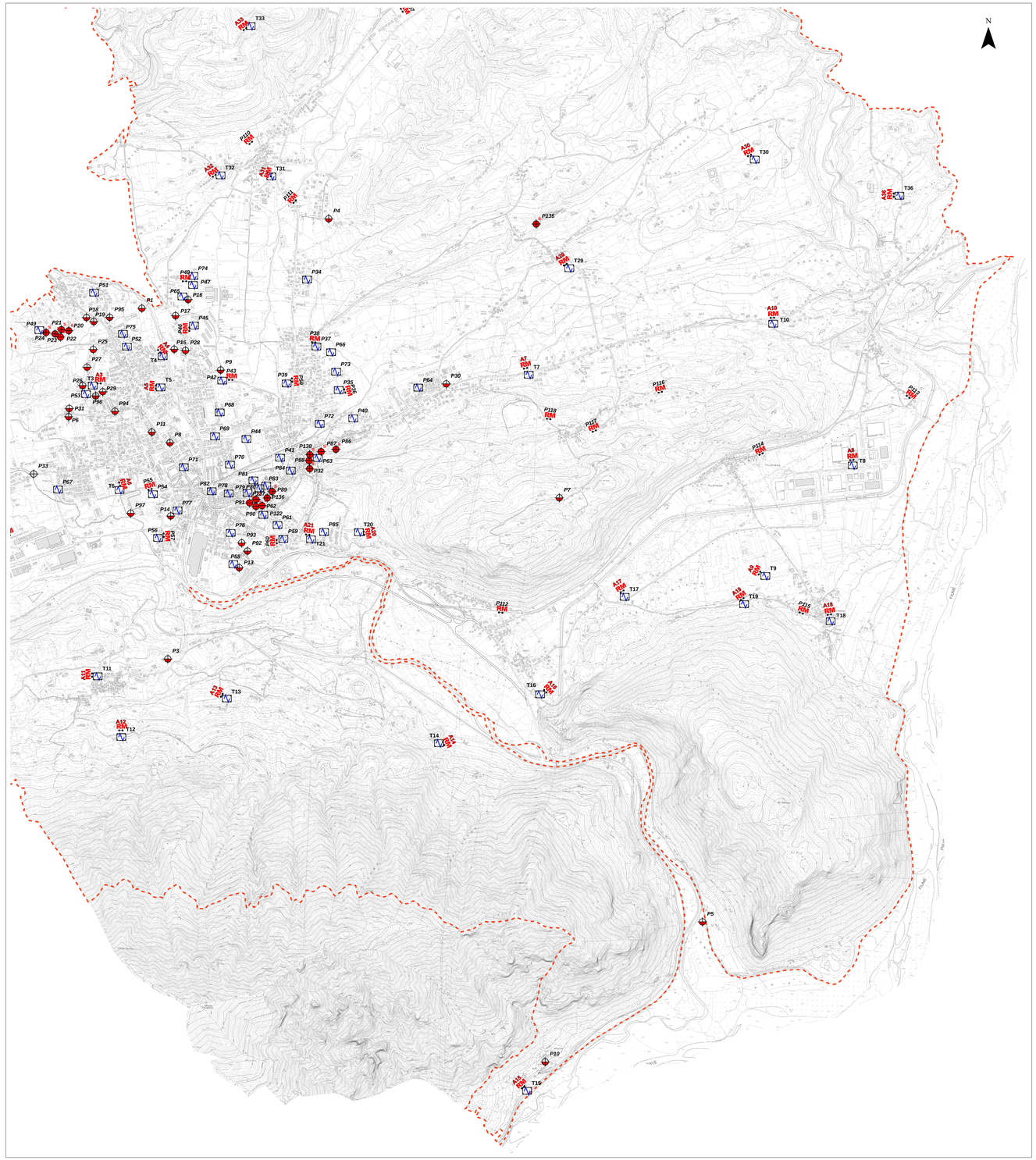

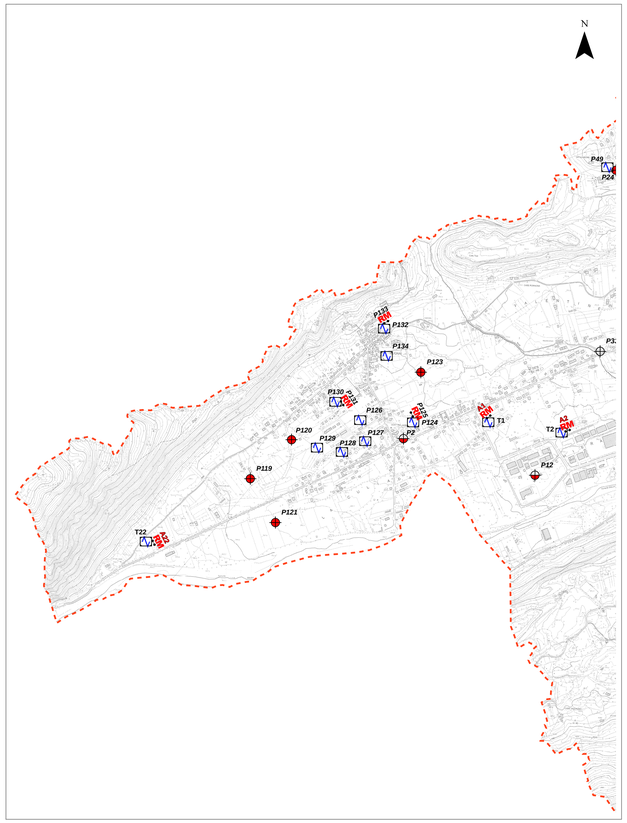

Legenda

- Stazione microtremore a stazione singola (HVSR)
- Sondaggio a carotaggio continuo che intercetta il substrato (SS)
- Sondaggio a carotaggio continuo (S)
- Trincea o pozzetto esplorativo
- Sondaggio a distruzione di nucleo (SD)
- RM — Prova REFraction Microtremors (REMI)
- Pn — Identificativo indagine pregressa (puntuale/lineare)
- Tn — Identificativo indagine sismica HVSR di nuova realizzazione (puntuale)
- An — Identificativo indagine sismica REMI di nuova realizzazione (lineare)
- Confine area microzonata

0 250 500 1.000 Meri

PROTEZIONE CIVILE
Presidenza del Consiglio dei Ministri
Dipartimento della Protezione Civile

REGIONE VENETO

CONFERENZA DELLE REGIONI E DELLE PROVINCE AUTONOME

Attuazione dell'articolo 11 della Legge 24 giugno 2009, n. 77

MICROZONAZIONE SISMICA
Carta delle indagini

scala 1 : 10.000

Regione Veneto
Comune di Feltre

Regione	Soggetto realizzatore	Data
REGIONE VENETO Segreteria Regionale per l'Ambiente	COMUNE DI FELTRE Progettista: Dr. Geol. Matteo Collareda Collaboratore: Dr.ssa Geol. Claudia Tomassoli	Febbraio 2016